



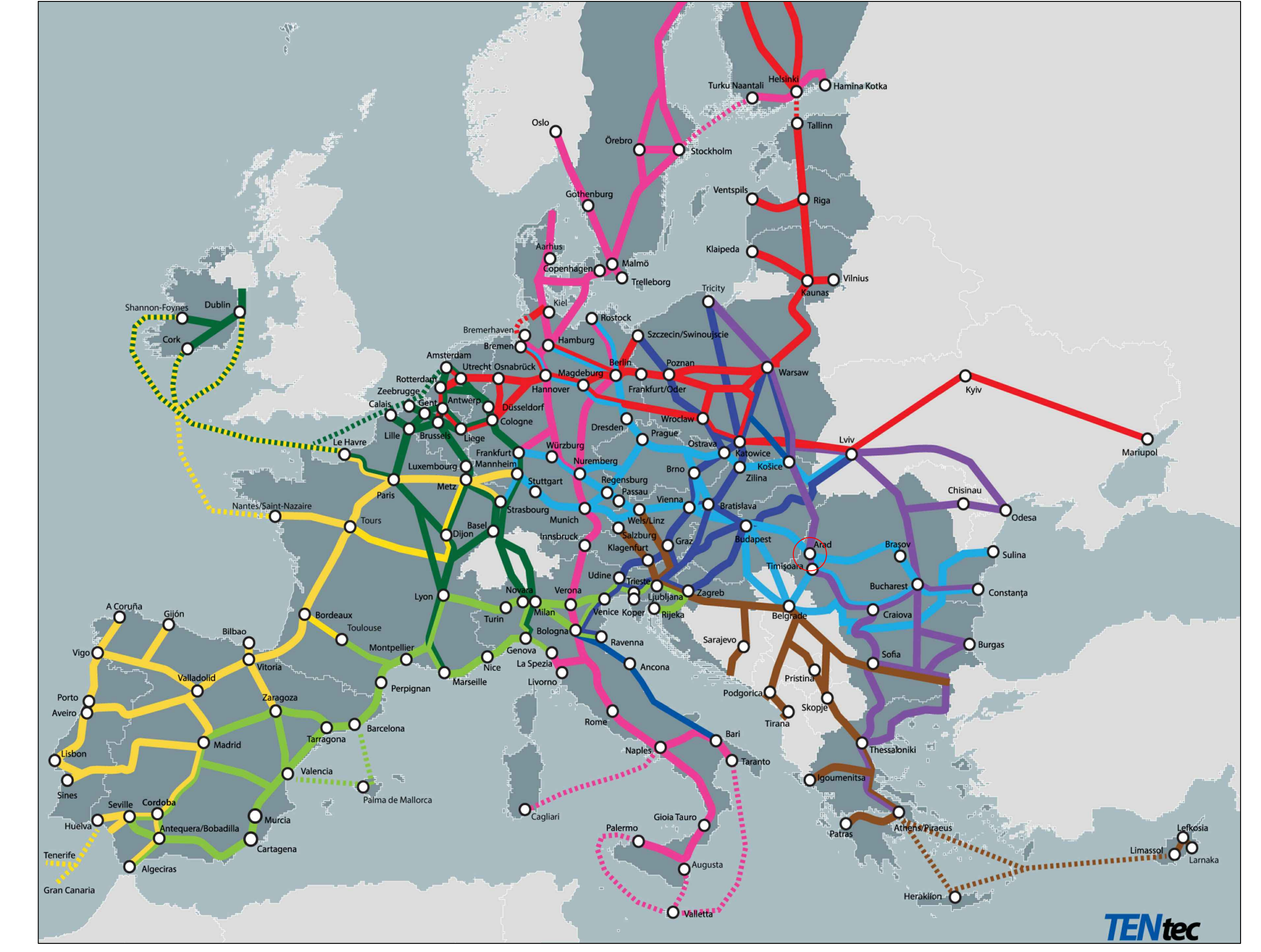
# PLAN URBANISTIC GENERAL MUNICIPIUL ARAD

PLAȘA NR.1.1 CONTEXT GLOBAL ȘI EUROPEAN. RELAȚIA CU PLANUL DE AMENAJARE A TERITORIULUI NAȚIONAL

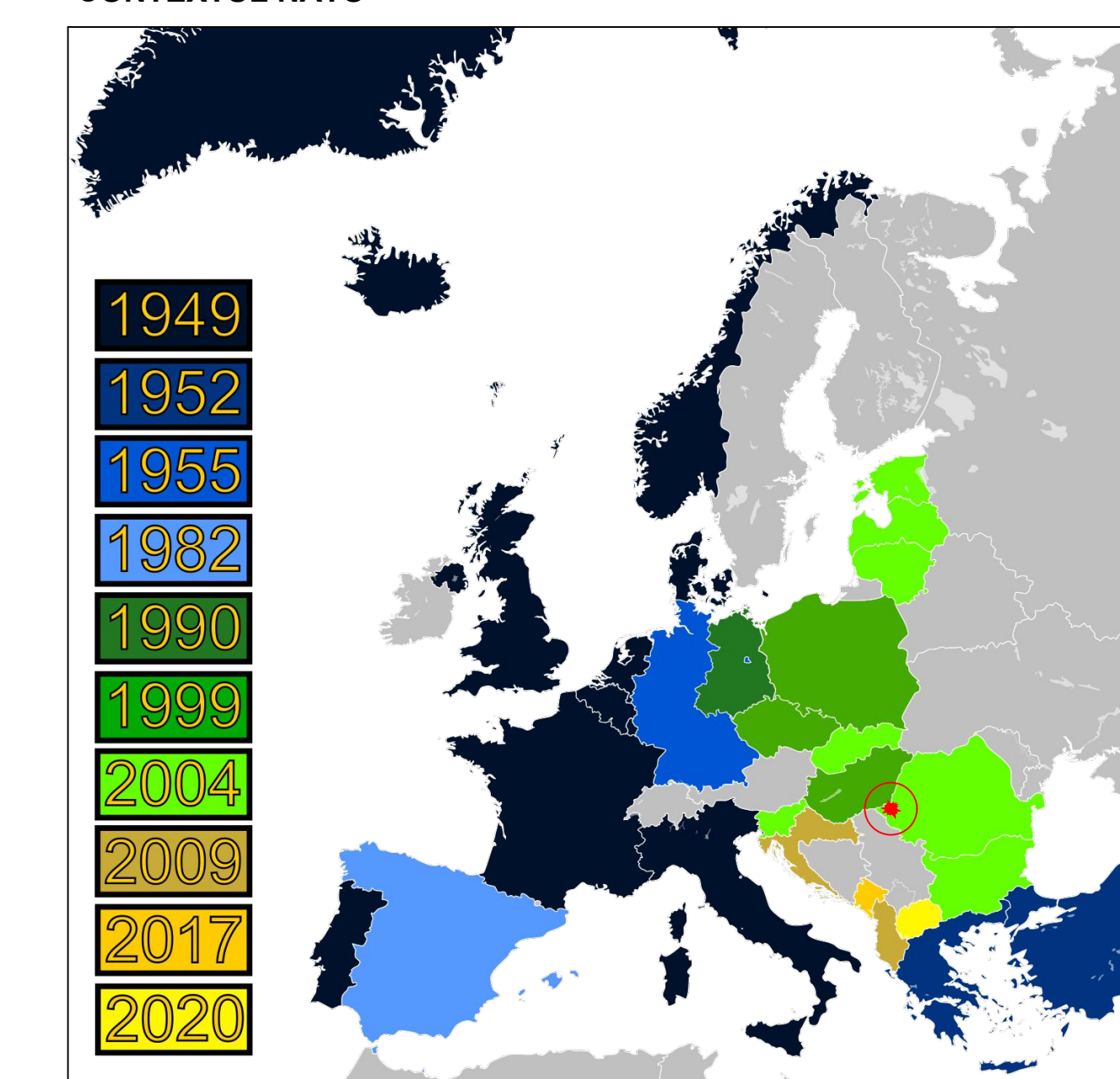
## LEGENDA:

- Limite teritoriale**
- Limite teritoriului UE
  - Limite teritoriului național
  - Limite teritoriului județean
  - Limite teritoriului municipal Arad
- Altele**
- Planul de amenajare a teritoriului național România. Secțiunea I - 2006 (r) Anexa III. Direcții de dezvoltare a rețelei de căi rutiere
  - Planul de amenajare a teritoriului național Bulgaria - 2019
  - Planul spațial național Serbia - 2010
  - Planul spațial național Ungaria - 2018
  - Plan structural
  - Trasee rutiere de importanță europeană

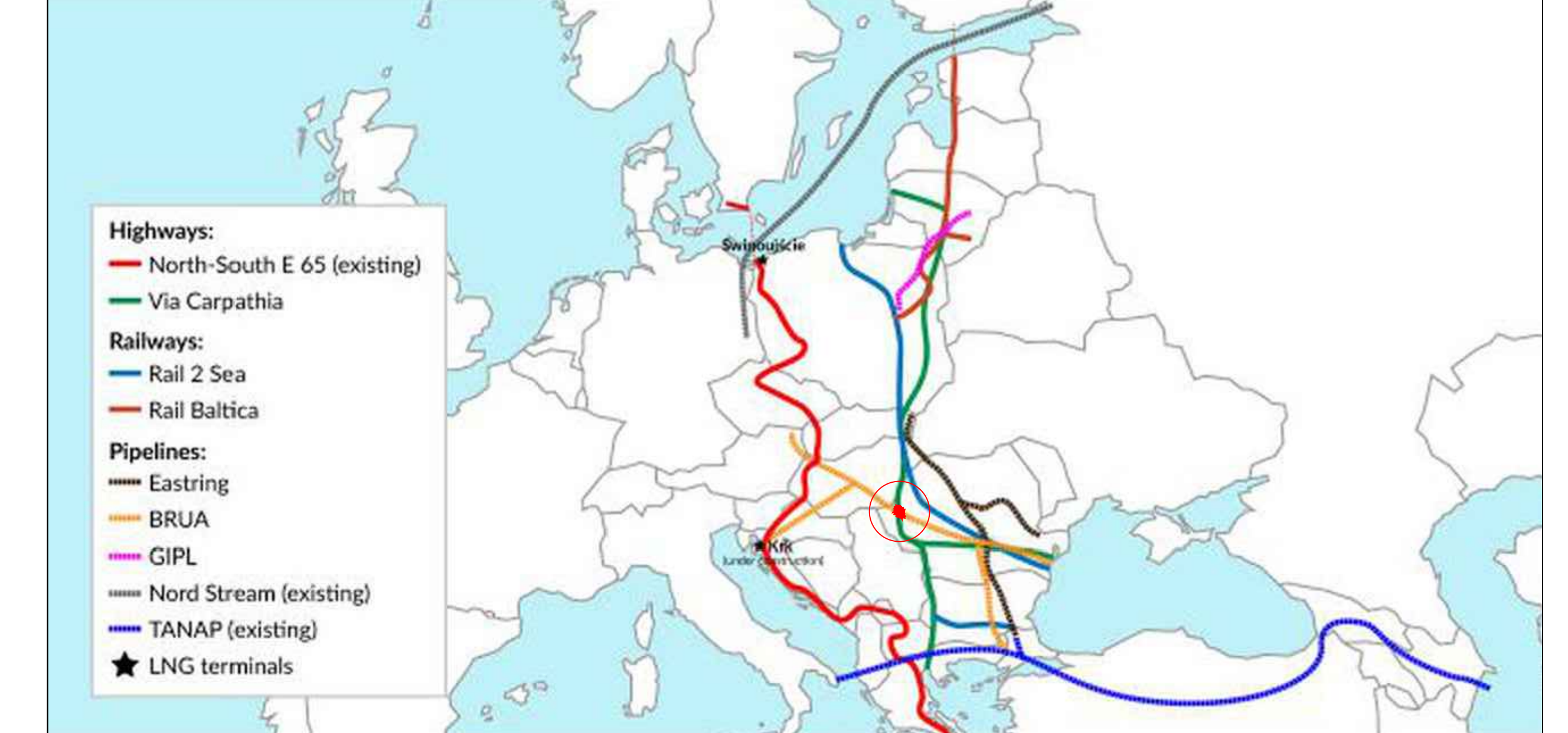
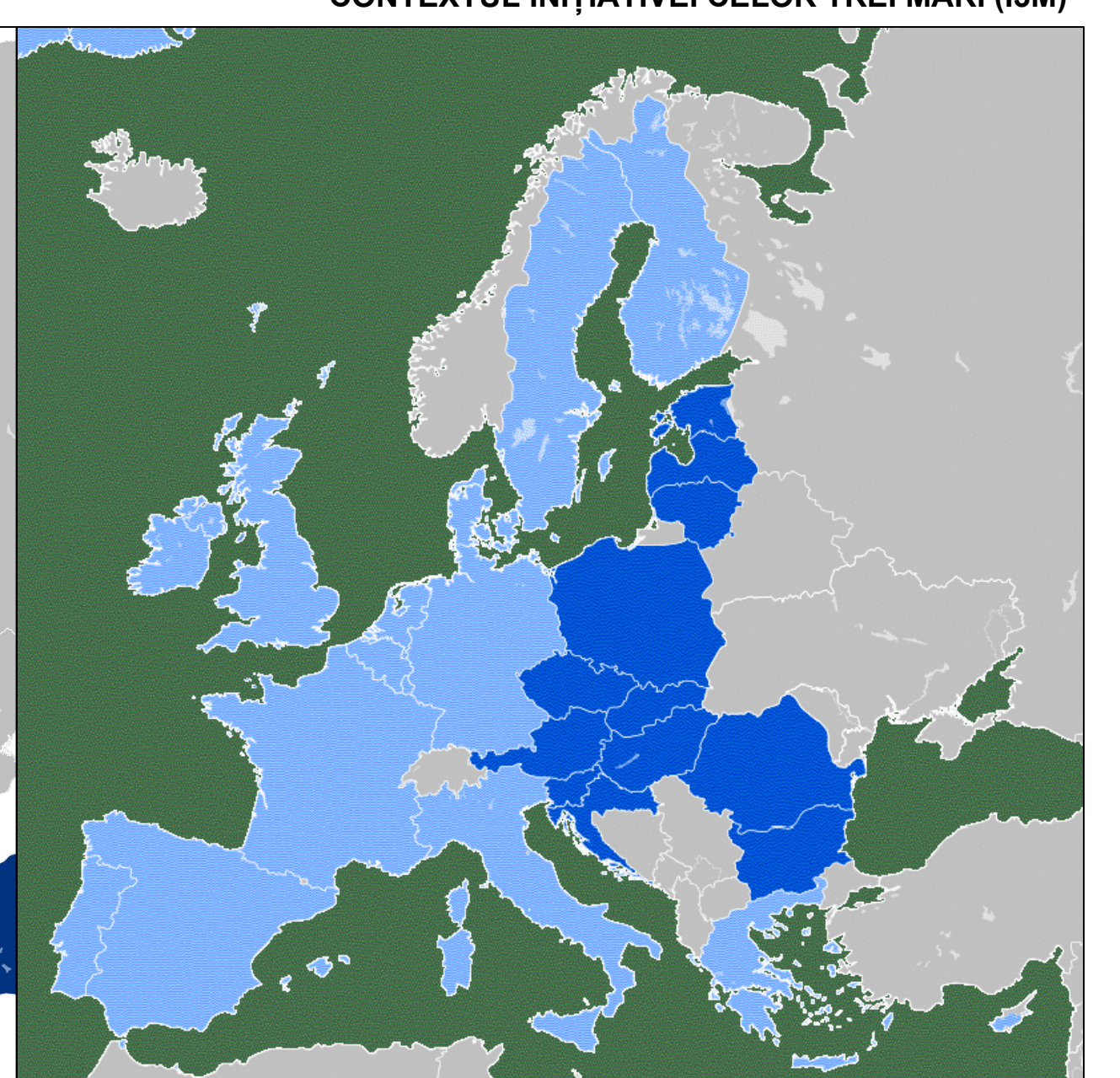
### CONTEXTUL EUROPEAN ȘI REȚEAUA TEN actualizare 2022



### CONTEXTUL NATO



### CONTEXTUL INIȚIATIVEI CELOR TREI MĂRI (ISM)



**PROIECTE STRATEGICE IN CADRUL ISM**

Scale: 1:100,000

North arrow and scale bar.

Proiectat: Hăncuș J.C. Desenat: Hăncuș J.C.	UAG 203/20 ACTUALIZARE PLAN URBANISTIC GENERAL MUNICIPIUL ARAD, JUDEȚUL ARAD RELAȚIA CU PLANUL DE AMENAJARE A TERITORIULUI NAȚIONAL	PRIMĂRIA MUNICIPIULUI ARAD PLANUL DE AMENAJARE A TERITORIULUI NAȚIONAL SCALA: 1:100,000 DATA: IULIE 2024 203 - PUG - 1.1 - U