

Nr.224/05.07.2017
HOTĂRÂREA Nr. _____
din _____ 2017

privind dezlipirea imobilului situat în extravilanul municipiului Arad, înscris în CF nr.318295 Arad, în vederea reconstituirii dreptului de proprietate asupra terenurilor în temeiul legilor fondului funciar

Având în vedere inițiativa Primarului Municipiului Arad, exprimată în expunerea de motive înregistrată cu nr.43960/03.07.2017,

Analizând raportul Comisiei Locale pentru stabilirea dreptului de proprietate privată asupra terenurilor Arad înregistrat cu nr.43961/03.07.2017 și prevederile Hotărârilor Comisiei Locale pentru stabilirea dreptului de proprietate privată asupra terenurilor Arad nr.9/18.11.2015, nr.27/28.12.2015 și nr.10/23.05.2016,

În considerarea rapoartelor comisiilor de specialitate ale Consiliului Local al Municipiului Arad;

Luând în considerare prevederile art. 4 din Legea nr. 213/1998 – privind proprietatea publică, cu modificările și completările ulterioare;

Având în vedere prevederile art. 40 alin. (3) din Legea nr. 7/1996 privind cadastrul și publicitatea imobiliară, republicată, cu modificările și completările ulterioare,

Ținând seama de prevederile art. 23, lit. e), art. 79 alin. (10), art. 132 alin. (1), art. 133 alin. (1), art. 135 alin. (1), lit. a) din Ordinul Directorului General al Agenției Naționale de Cadastru și Publicitate Imobiliară nr. 700/2014 pentru aprobarea Regulamentului de avizare, recepție și înscriere în evidențele de cadastru și carte funciară, cu modificările și completările ulterioare, Legii nr. 1/2000 pentru reconstituirea dreptului de proprietate asupra terenurilor agricole și celor forestiere, solicitate potrivit prevederilor Legii fondului funciar nr. 18/1991 și ale Legii nr. 169/1997, cu modificările și completările ulterioare, Legii nr. 247/2005 privind reforma în domeniile proprietății și justiției, precum și unele măsuri adiacente, cu modificările și completările ulterioare, Legii nr.165/2013, privind măsurile pentru finalizarea procesului de restituire, în natură sau prin echivalent, a imobilelor preluate în mod abuziv în perioada regimului comunist în România, cu modificările și completările ulterioare,

În temeiul prevederilor art. 36 alin. (1), alin. (2), lit. c), alin.(6) lit. a) pct. 19, art. 45 alin. (3) și art. 115 alin. (1) lit. b) din Legea nr. 215/2001, privind administrația publică locală, republicată, cu modificările și completările ulterioare,

CONSILIUL LOCAL AL MUNICIPIULUI ARAD
HOTĂRĂȘTE

Art.1 Se aprobă dezlipirea imobilului înscris în CF nr.318295 Arad, cu nr. cadastral 318295 și nr. top 370. A 2791/1/6, lot 6, în suprafață de 9824 mp, proprietatea privată a Municipiului Arad, în vederea reconstituirii dreptului de proprietate privată asupra terenurilor, în conformitate cu prevederile legilor fondului funciar, și punerii în posesie a persoanelor îndreptățite, conform documentației tehnice anexate, executată de S.C. TOPOVAS PLAN S.R.L., care face parte integrantă din prezenta hotărâre, astfel:

- lotul 1 - 3956 mp - nr. cadastral 348043
- lotul 2 - 3950 mp - nr. cadastral 348042
- lotul 3 – 1918 mp – nr. cadastral 348041

Art. 2. Prezenta hotărâre se va duce la îndeplinire de către Primarul Municipiului Arad, prin Serviciul Agricol din cadrul Arhitectului-Șef și se va comunica celor interesați de către Serviciul Administrație Publică Locală.

PREȘEDINTE DE ȘEDINȚĂ

SECRETAR
Lilioara Stepanescu

EXPUNERE DE MOTIVE

În vederea soluționării cererilor de reconstituire a dreptului de proprietate formulate în baza legilor fondului funciar și având și având în vedere ultimele reglementări relevante în materia operațiunilor de carte funciară, consider oportună adoptarea unei hotărâri de consiliu în vederea aprobării operațiunilor de dezlipire a imobilului înscris în CF nr. 318295 Arad, cu nr. top. 370. A 2791/1/6, LOT 6 și nr. cadastral 318295, proprietatea privată a Municipiului Arad, conform documentației anexă la proiectul de hotărâre.

Adoptarea hotărârii este necesară în vederea formării parcelelor ce urmează a fi înscrise în cartea funciară, conform suprafețelor retrocedate persoanelor îndreptățite la reconstituirea dreptului de proprietate asupra terenurilor în temeiul legilor fondului funciar.

PRIMAR
Ing. Gheorghe Falcă

PRIMĂRIA MUNICIPIULUI ARAD
Comisia Locală Arad pentru stabilirea dreptului de
proprietate privată asupra terenurilor
Nr.43961/03.07.2017

RAPORT

privind efectuarea operațiunilor de dezlipire a imobilului înscris în CF. 318295 Arad,
cu nr. top 370. A 2791/1/6, lot 6 și nr. cadastral 38295,
în suprafață totală de 9824 mp, proprietatea Municipiului Arad

Având în vedere:

- necesitatea soluționării cererilor de reconstituire a dreptului de proprietate depuse în temeiul Legii nr.169/1997 și al Legii nr.247/2005,
- Hotărârile Comisiei Locale pentru stabilirea dreptului de proprietate privată asupra terenurilor Arad nr.9/18.11.2015, nr.27/28.12.2015 și nr.10/23.05.2016,
- Hotărârea Comisiei județene pentru stabilirea dreptului de proprietate privată asupra terenurilor Arad nr.1087/25.04.2007 și anexa nr.3 la hotărâre,
- Hotărârea Comisiei județene pentru stabilirea dreptului de proprietate privată asupra terenurilor Arad nr.22/12.04.20156,
- Hotărârea Comisiei județene pentru stabilirea dreptului de proprietate privată asupra terenurilor Arad nr.1122/25.04.2007 și anexa nr.3 la hotărâre,
- aceste operațiuni de carte funciară trebuie realizate cu avizul C.L.M. Arad, în temeiul unei documentații cadastrale întocmită și înaintată în conformitatea cu reglementările în vigoare relevante în materie.

În acest sens propunem promovarea unui proiect de hotărâre având ca obiect aprobarea acestor operațiuni cadastrale de dezlipire a imobilului înscris în CF 318295 Arad, cu nr. top 370. A 2791/1/6 lot 6, nr. cadastral 318295, în suprafață totală de 9824 mp, proprietatea privată a Municipiului Arad, în vederea formării parcelelor ce urmează a fi înscrise, conform celor din Titlurile de proprietate emise.

Șef serviciu juridic și contencios,
Sorin Contraș

Consilier,
ing. Miron Lucian Laurențiu

Consilier,
Rodica Drăgan



MUNICIPIUL ARAD

310130 Arad -România – Bd. Revoluției 75 - tel. +40-257-281850- fax -40-257-284744

www.primariaarad.ro – pma@primariaarad.ro

COMISIA LOCALĂ ARAD PENTRU STABILIREA DREPTULUI DE PROPRIETATE PRIVATĂ ASUPRA TERENURILOR

HOTĂRÂREA Nr. 10 din 23.05.2016

Privind punerea în posesie cu suprafața de 1,5398 ha teren arabil
a moștenitorului Duma Virgil Florin

Comisia Locală pentru stabilirea dreptului de proprietate privată asupra terenurilor, întrunită în ședința de lucru din data de 23.05.2016, având în vedere:

- prevederile art.5 și art. 34 din Regulamentul aprobat prin Hotărârea Guvernului României nr. 890/2005, cu modificările și completările ulterioare, privind procedura de constituire, atribuțiile și funcționarea comisiilor pentru stabilirea dreptului de proprietate privată asupra terenurilor, a modelului și modului de atribuire a titlurilor de proprietate, precum și punerea în posesie a proprietarilor,

- prevederile O.U.G. nr.66/2015, privind prorogarea termenelor prevăzute la art.11 alin.(1), art.20 alin.(5), și art.27 alin.(1) din Legea nr.165/2013, cu modificările și completările ulterioare, privind măsurile pentru finalizarea procesului de restituire, în natură sau prin echivalent, a imobilelor preluate în mod abuziv în perioada regimului comunist în România, până la data de 1 ianuarie 2017,

- Hotărârea Comisiei județene pentru stabilirea dreptului de proprietate privată asupra terenurilor Arad nr.1122/25.04.2007 și anexa nr.3 la hotărâre.

- Adresa moștenitorului Duma Virgil Florin, înregistrată la Primăria Municipiului Arad cu nr.11180/2016,

- procesul verbal încheiat cu ocazia ședinței de lucru a Comisiei Locale pentru stabilirea dreptului de proprietate privată asupra terenurilor, din data 23.05.2016.

În temeiul art.7, din Regulamentul aprobat prin Hotărârea Guvernului României nr.890/2005, cu modificările și completările ulterioare, Comisia locală adoptă prezenta :

HOTĂRÂRE


Art.1.Se aprobă punerea în posesie a moștenitorului Duma Virgil Florin, după autor Boar Savu, conform anexei nr.3 poz.14, cu suprafața de 1,5398 ha teren arabil, amplasat astfel:

- cu suprafața de 0,1918 ha teren arabil în tarla 370, parcela A 2791/1/6/3,

- cu suprafața de 1,3480 ha teren arabil în tarla 27, parcela A 322/1/3/2/2 situat în extravilanul Municipiului Arad, și emiterea titlului de proprietate, condiționat de efectuarea lucrării de dezlipire a imobilelor.

Art.2. Prezenta hotărâre se comunică Oficiului de Cadastru și Publicitate Imobiliară Arad și moștenitorului Duma Virgil Florin, domiciliat în Arad, str. Dr. Ioan Suci, bl.9 B, ap.3, jud. Arad.

PREȘEDINTE
ing. Gheorghe Falcă



SECRETAR
Lilioara Stepanescu

COMISIA JUDEȚEANĂ PENTRU STABILIREA
DREPTULUI DE PROPRIETATE ASUPRA TERENURILOR
ARAD

Arad, B-dul Revoluției, Nr.75, 310130. Tel: 0257-251.489; Fax: 0257-251.861

Nr.9430/2006, 07 AUG 2007 2007

**HOTĂRÂREA nr. 1122
din 25.04.2007**

privind soluționarea contestației domnului Duma Virgil Florin



Comisia județeană pentru stabilirea dreptului de proprietate privată asupra terenurilor,

Văzând :

- prevederile art. 8, 9, 11 alin.(1) , 51, 53, din Legea nr. 18/1991 modificată și completată prin Legea 247/2005,
 - prevederile art.2, 3, 6 alin.(1³), 30, 33 și III din Legea nr.1/2000, modificată și completată prin Legea nr.247/2005,
 - prevederile art. 5, 6, 8, 9, 11 alin.(3), 39, 79, din Regulamentul aprobat prin H.G.nr. 890/2005,
 - adresa nr.46721/2006 a Comisiei locale Arad, înregistrată la Instituția Prefectului-Județul Arad sub nr.9430/2006, însoțită de documentația aferentă, depusă la comisia locală de contestator în baza Legii nr.247/2005;
 - dovada existenței terenurilor agricole pe raza municipiului Arad, rezultată din situația statistică a terenurilor agricole, comunicată de Oficiul de Cadastru și Publicitate Imobiliară Arad,
 - contestația domnului Duma Virgil Florin, înregistrată la Comisia locală Arad sub nr.45795/19.10.2006,
 - hotărârea nr.317/26.09.2006 a Comisiei locale Arad,
 - propunerea colectivului de lucru de pe lângă Comisia județeană consemnată în procesul verbal al ședinței din data de 25.04.2007, de admitere în parte, a contestației,
 - un număr de 11 voturi pentru ale membrilor Comisiei județene exprimate în ședința din data de 25.04.2007, conform procesului verbal de ședință,
- În temeiul art. 51 - 58, din Legea nr. 18/1991 modificată și completată prin Legea 247/2005, și art. 6, 8, 79 și art. 80, din Regulamentul aprobat prin H.G. nr.890/2005,

HOTĂRĂȘTE:

Art.1. Admite contestația domnului Duma Virgil Florin și dispune Comisiei locale Arad, reconstituirea dreptului de proprietate, în natură, pentru suprafața de 1,5398 ha teren arabil, după autori Boar Savu și Duma Ecaterina și înscrierea acestuia în anexa nr.3 a lucrării de fond funciar Arad;

Art.2. Invalidează în parte Hotărârea nr.317/26.09.2006 a Comisiei locale Arad, în ceea ce îl privește pe contestator.

Art.3. Dispune Comisiei locale Arad, punerea în posesie a domnului Duma Virgil Florin, cu suprafața menționată la art.1, în conformitate cu prevederile art.5 din Regulamentul aprobat prin H.G. nr. 890/2005.

Art.4. Dispune Comisiei locale Arad, întocmirea documentației necesare emiterii titlului de proprietate și înaintarea acesteia Oficiului de Cadastru și Publicitate Imobiliară.

Art.5. Respinge contestația domnului Duma Virgil Florin, privind reconstituirea dreptului de proprietate pentru diferența de 0,53 ha teren agricol, după autor Boar Savu, întrucât suprafața a fost reconstituită în baza Legii nr.18/1991, după autorul invocat.

Art.6. Împotriva prezentei hotărâri se poate face plângere la judecătoria în a cărei rază teritorială este situat terenul, în termen de 30 de zile de la comunicare.

Art.7. Cu ducerea la îndeplinire a prezentei hotărâri se încredințează secretariatul Comisiei județene care va face comunicare domnului **Duma Virgil Florin, mun.Arad, str.Dr. Ioan Suci, bl.9, sc.B, ap.3, jud.Arad** și Comisiei locale **Arad, jud.Arad.**

PREȘEDINTELE COMISIEI
Ing. Gavril Popescu

SECRETARUL COMISIEI
Carmen Ila

Nr. crt.	Nr. dos	Nr. Hot CJ	ANEXI	NUME	Pasuni	Arabil
14	274	HCJ 1122/25.04.2007	3	BOAR SAVU	0,0000	1,5398
	M	DUMA VIRGIL FLORIN		Loc.ARAD, Str.DR I SUCIU, Bl.9, Sc.B, Ap.3		
15	278	HCJ 927/25.04.2007	3	STRETCU MITRU	0,0300	0,0000
	M	PRIBAC ELENA		Loc.ARAD, Str.LIPOVEI, Nr.17		
16	292	HCJ 1186/16.05.2007	3	PESCAN PAVEL ZOMONICIERI TOD	0,0592	0,0000
	M	RADULESCU FLORICA		Loc.ARAD, Str.CALEA RADNEI, Nr.161		
17	295	HCJ 1135/25.04.2007	3	BARC DIMITRIE	0,0400	0,0000
	M	BARC GHEORGHE		Loc.ARAD, Str.VOINICILOR, Nr.27		
18	298	HCJ 1108/21.12.2006	3	HABALIC ECATERINA. ANA. MARIA	0,0000	0,4000
	M	OSTOIN ANA		Loc.ARAD, Str.OBEDENARU, Nr.2		
19	302	HCJ 1011/25.04.2007	3	NADABAN ANA	0,0000	0,0270
	M	NADABAN IOAN		Loc.ARAD, Str.RENASTERII, Nr.30		
20	305	HCJ 945/25.04.2007	3	GABOR PAVEL	0,0800	0,0000
	M	NADABAN PAULINA		Loc.ARAD, Str.STINJENEL, Nr.13		
21	314	HCJ 1009/25.04.2007	3	STEFANUT ECATERINA	0,0000	0,2645
	M	MIRCU MARIA		Loc.SIMBATENI, Nr.564		
22	315	HCJ 1009/25.04.2007	3	STEFANUT ECATERINA	0,0000	0,1523
	M	MIRCU MARIA		Loc.SIMBATENI, Nr.564		
23	316	HCJ 1009/25.04.2007	3	STEFANUT ECATERINA	0,0000	0,2570
	M	MIRCU MARIA		Loc.SIMBATENI, Nr.564		
24	317	HCJ 1010/25.04.2007	3	MICULITA PASCU	0,0000	1,4800
	M	MIRCU MARIA		Loc.SIMBATENI, Nr.564		
25	320	HCJ 1020/25.04.2007	3	GROZAV ELENA	0,5755	0,0000
	M	GROZAV IOAN SILVIU		Loc.SUNISIDE NEW, Str.430940 STREET, Ap.4		
	M	GROZAV GEORGE		. Str.ASTORIA 31-49 29STB3		
	M	GROZAV IOAN SILVIU				
26	324	HCJ 1008/25.04.2007	3	STOIAN VASILE, DAB PAVEL, TUDU	0,1200	0,0000
	M	URSU LIVIU		Loc.ARAD, Str.VRANCEI, Nr.24		
27	326	HCJ 1183/16.05.2007	3	BLAJ ANA NASC DEHELEAN	0,0000	0,3960
	M	PERNEVAN LUCRETIA		Loc.PAULIS, Nr.47		
	M	DEHELEAN IOAN		Loc.ARAD, Str.LIPOVEI, Nr.19		
28	335	HCJ 1002/25.04.2007	3	ARDELEAN GAVRILA	0,0220	0,0000
	M	ARDELEAN TEODOR		Loc.ARAD, Str.ARMATEI ROSII, Nr.167		
29	336	HCJ 1003/25.04.2007	3	ARDELEAN TEODOR FLOAREA, PA	0,0000	3,9600
	M	ARDELEAN TEODOR		Loc.ARAD, Str.ARMATEI ROSII, Nr.167		
30	343	HCJ 1059/25.04.2007	3	DREUCEAN PAVEL SI ALTII	0,1004	0,0000
	M	TODOSIE PAVEL		Loc.ARAD, Str.VOINICILOR, Nr.10		
31	344	HCJ 1087/25.04.2007	3	MOHACI FLORITA	0,0000	0,3950
	M	GAICEAN ADINA DOINA		Loc.ARAD, Str.TR.ANDREICA, Nr.12, Bl.A58, Sc.B, Ap.10		
	M	RUJA DORU		Loc.ARAD, Str.SEVER SECULA, Nr.14		
32	349	HCJ 950/25.04.2007	3	CLADOVAN FLORITA	0,0000	0,1752
	M	CHIRILA FLORICA		Loc.ARAD, Str.POPESCU NEGURA, Bl.318, Sc.B, Ap.7		
33	350	HCJ 1485/04.09.2007	3	CLADOVEAN PETER	0,0060	0,0000
	M	CHIRILA FLORICA		Loc.ARAD, Str.POPESCU NEGURA, Bl.318, Sc.B, Ap.7		
34	358	HCJ 1098/25.04.2007	3	HUT SAVU. KAPITAN MARTA	0,0201	0,0000
	M	HUT SAVA		Loc.ARAD, Str.CALEA RADNEI, Nr.173		
35	360	HCJ 1022/25.04.2007	3	PRINZ ROZALIA NASC. HOHN	0,0000	2,8800
	M	PRINZ ALFRED JULIUS		Loc.GERMANIA		



PRIMĂRIA MUNICIPIULUI ARAD

• 310130 Arad - România • Bd. Revoluției 75 • tel.+40-57-281.850 • fax +40-57-253.842

• www.primariaarad.ro • pma@primariaarad.ro •

COMISIA LOCALĂ ARAD PENTRU STABILIREA DREPTULUI DE
PROPRIETATE PRIVATĂ ASUPRA TERENURILOR

HOTĂRÂREA Nr. 27 din 28.12.2015

privind radierea din anexa nr.40, înscrierea în anexa nr.3 și punerea în posesie
cu suprafața de 0,3956 ha a moștenitoarei Ciupuligă S.Voichița

Comisia Locală pentru stabilirea dreptului de proprietate privată asupra terenurilor, întrunită în
ședința de lucru din data de 28.12.2015, având în vedere:

- prevederile art.5 și art. 34 din Regulamentul aprobat prin Hotărârea Guvernului României nr.
890/2005, cu modificările și completările ulterioare, privind procedura de constituire, atribuțiile și
funcționarea comisiilor pentru stabilirea dreptului de proprietate privată asupra terenurilor, a modelului și
modului de atribuire a titlurilor de proprietate, precum și punerea în posesie a proprietarilor,

- prevederile art.11 din Legea nr.165/2013, cu modificările și completările ulterioare, privind
măsurile pentru finalizarea procesului de restituire, în natură sau prin echivalent, a imobilelor preluate în
mod abuziv în perioada regimului comunist în România,

- prevederile art.18, alin.3 din Legea nr.18/1991, republicată, cu modificările și completările
ulterioare,

- Hotărârea Comisiei Județene pentru stabilirea dreptului de proprietate privată asupra terenurilor
Arad nr.130/11.09.2015, privind reluarea procesului de eliberare a titlurilor de proprietate,

- Hotărârea Comisiei Județene pentru stabilirea dreptului de proprietate privată asupra terenurilor
Arad nr.766/29.07.2002 și anexa nr.40 la hotărâre,

- adresa moștenitoarei Ciupuligă S.Voichița înregistrată la Primăria Municipiului Arad cu
nr.71263/16.11.2015,

- procesul verbal încheiat cu ocazia ședinței de lucru a Comisiei Locale pentru stabilirea dreptului
de proprietate privată asupra terenurilor, din data 28.12.2015,

În temeiul art.7, din Regulamentul aprobat prin Hotărârea Guvernului României nr.890/2005, cu
modificările și completările ulterioare, Comisia locală adoptă prezenta :

HOTĂRÂRE

Art.1.Se aprobă radierea din anexa nr.40 la Hotărârea Comisiei județene pentru stabilirea dreptului
de proprietate privată asupra terenurilor Arad nr.766/29.07.2002, poz 8.a moștenitoarei Ciupuligă
S.Voichița, după autor Tornea C.Florica, cu suprafața de 0,3956 ha și înscrierea în anexa nr.3, la o poziție
nouă cu aceeași suprafață..

Art.2.Se aprobă punerea în posesie a moștenitoarei Ciupuligă S.Voichița, după autor Tornea
C.Florica, cu suprafața de 0,3956 ha teren arabil în tarla 370, parcela A 2791/1/6/1, situat în extravilanul
Municipiului Arad, și emiterea titlului de proprietate, condiționat de efectuarea lucrării de dezlipire a
imobilului.

Art.3. Prezenta hotărâre se comunică Instituției Prefectului-județul Arad, Comisiei județene pentru
stabilirea dreptului de proprietate privată asupra terenurilor Arad, Oficiului de Cadastru și Publicitate
Imobiliară Arad și moștenitoarei Ciupuligă S.Voichița, domiciliată în Arad, str. Vrancei nr.34, jud. Arad.

PREȘEDINTE
ing. Gheorghe Falcă


SECRETAR
Lilioara Stepanescu
- (Asistență)

INTOCMIT
Rodica Drăgan

VERIFICAT
4/1/2016
Contraz



H. Jucă
19 APR. 2016
CP 9



**MINISTERUL AFACERILOR INTERNE
INSTITUȚIA PREFECTULUI – JUDEȚUL ARAD
COMISIA JUDEȚEANĂ PENTRU STABILIREA DREPTULUI
DE PROPRIETATE PRIVATĂ ASUPRA TERENURILOR ARAD**

Nr. 1739
Data 19 APR 2016

**HOTĂRÂREA nr. 22
din 12.04.2016**

privind validarea Hotărârilor nr. 27/28.12.2015 și nr.28/28.12.2015 ale Comisiei locale Arad

Comisia județeană pentru stabilirea dreptului de proprietate privată asupra terenurilor Arad,
Având în vedere:

- adresa nr. 71263,76670/24.02.2016 a Comisiei locale Arad, înregistrată la Instituția Prefectului – Județul Arad sub nr. 1739/24.02.2016,
- referatul nr. 1739/08.04.2016 a Colectivului de lucru de pe lângă Comisia Județeană pentru stabilirea dreptului de proprietate asupra terenurilor Arad,
- Hotărârea nr. 766/29.07.2002 a Comisiei județene pentru stabilirea dreptului de proprietate privată asupra terenurilor Arad,
- Hotărârile nr. 27/28.12.2015 și nr. 28/28.12.2015 ale Comisiei locale Arad,
- prevederile art. 8, 9, 11, 13, 51, 58 din Legea nr. 18/1991, modificată și completată prin Legea nr.247/2005,
- prevederile art. 2, 3, 6 din Legea nr. 1/2000, modificată și completată prin Legea nr.247/2005,
- prevederile art. 5, 6, 8, 9, 79 din Regulamentul aprobat prin H.G. nr. 890/2005,
- propunerea colectivului de lucru de pe lângă Comisia Județeană Arad, consemnată în procesul verbal al ședinței din data de 11.04.2016, de validare a propunerii comisiei locale,
- un număr de 13 voturi pentru, ale membrilor Comisiei județene Arad, exprimate în ședința din data de 12.04.2016, conform procesului verbal de ședință,

În temeiul art. 51 - 58 din Legea nr. 18/1991, modificată și completată prin Legea nr.247/2005, și art. 6, 8,79 și art.80, din Regulamentul aprobat prin H.G. nr. 890/2005.

HOTĂRĂȘTE :

Art.1. Validează propunerea Comisiei locale pentru stabilirea dreptului de proprietate privată asupra terenurilor Arad privind radierea din anexa nr. 40 (despăgubiri) a lucrării de fond funciar Arad întocmită în baza Legii nr. 1/2000 a pozițiilor nr.4 și nr.8, după cum urmează:

- poziția nr. 4 numitul Grofu Ghe. Mircea moștenitor și autor Grofu N. Gheorghe cu suprafața de 1,65 ha,
- poziția nr. 8 numita Ciupuligă Voichița moștenitor și autor Tornea C. Florica cu suprafața de 0,3956 ha și înscrierea acestora la 2 poziții noi în anexa nr. 3 a aceleași lucrări.

Art.2. Dispune Comisiei locale Arad să procedeze la punerea în posesie a numiților Grofu Ghe. Mircea și Ciupuligă Voichița cu suprafața menționată la art. 1, la întocmirea documentației premergătoare eliberării titlului de proprietate și la înaintarea acesteia la Oficiul de Cadastru și Publicitate Imobiliară Arad.

Art.3. Cu ducerea la îndeplinire a prezentei hotărâri se încredințează secretariatul Comisiei județene care va face comunicare **Comisiei locale Arad.**

PREȘEDINTELE COMISIEI
PREFECT
Pribac Cosmin Valentin



SECRETARUL COMISIEI
SUBPREFECT
Horgea Florentina

Horgea Florentina



PRIMĂRIA MUNICIPIULUI ARAD

• 310130 Arad - România • Bd. Revoluției 75 • tel.+40-57-281.850 • fax +40-57-253.842

• www.primariaarad.ro • pma@primariaarad.ro •

COMISIA LOCALĂ ARAD PENTRU STABILIREA DREPTULUI DE
PROPRIETATE PRIVATĂ ASUPRA TERENURILOR

HOTĂRÂREA Nr. 9 din 18.11.2015

privind punerea în posesie cu suprafața de 0,3950 ha
a moștenitorilor Ruja Doru și Găicean Adina Doina

Comisia Locală pentru stabilirea dreptului de proprietate privată asupra terenurilor, întrunită în ședința de lucru din data de 18.11.2015, având în vedere:

- prevederile art.5 și art. 34 din Regulamentul aprobat prin Hotărârea Guvernului României nr. 890/2005, cu modificările și completările ulterioare, privind procedura de constituire, atribuțiile și funcționarea comisiilor pentru stabilirea dreptului de proprietate privată asupra terenurilor, a modelului și modului de atribuire a titlurilor de proprietate, precum și punerea în posesie a proprietarilor,

- prevederile art.11 din Legea nr.165/2013, cu modificările și completările ulterioare, privind măsurile pentru finalizarea procesului de restituire, în natură sau prin echivalent, a imobilelor preluate în mod abuziv în perioada regimului comunist în România,

- Hotărârea Comisiei Județene pentru stabilirea dreptului de proprietate privată asupra terenurilor Arad nr.130/11.09.2015, privind reluarea procesului de eliberare a titlurilor de proprietate,

- Hotărârea Comisiei Județene pentru stabilirea dreptului de proprietate privată asupra terenurilor Arad nr.1087/25/04.2007 și anexa nr.3 la hotărâre.

- adresa moștenitorilor Ruja Doru și Lingurar Claudia, înregistrată la Primăria Municipiului Arad cu nr.71635/17.11.2015,

- procesul verbal încheiat cu ocazia ședinței de lucru a Comisiei Locale pentru stabilirea dreptului de proprietate privată asupra terenurilor, din data 18.11.2015

În temeiul art.7, din Regulamentul aprobat prin Hotărârea Guvernului României nr.890/2005, cu modificările și completările ulterioare, Comisia locală adoptă prezenta :

HOTĂRÂRE

Art.1.Se aprobă punerea în posesie a moștenitorilor Ruja Doru și Găicean Adina Doina, după autor Mohaci Florița, înscrisi în anexa nr.3, poz.31, cu suprafața de 0,3950 ha teren arabil în tarla 370, parcela A 2791/1/6/2, teren proprietatea Municipiului Arad, situat în extravilanul Municipiului Arad, și emiterea titlului de proprietate, condiționat de efectuarea lucrării de dezlipire a imobilului.

Art.2. Prezenta hotărâre se comunică Oficiului de Cadastru și Publicitate Imobiliară Arad și moștenitorilor Ruja Doru domiciliat în Arad, str.Sever Secula nr.14 și Lingurar Claudia, domiciliată în Arad str.Tr. Andreica nr.12, bl A 58, sc. B, ap.10.

PREȘEDINTE

Ing. Gheorghe Falcă

SECRETAR

Lilioara Stepanescu

INFORME
București



COMISIA JUDEȚEANĂ PENTRU STABILIREA
DREPTULUI DE PROPRIETATE ASUPRA TERENURILOR
ARAD

Arad, B-dul Revoluției, Nr.75, 310130, Tel: 0257-281.489; Fax: 0257-281.861

Nr.9555/ 2086 07 AUG 2007 2007

07-100
07 AUG 2007

PRIMĂRIA MUNICIPIULUI
ARAD
S. II
Nr. 53627 data
Anexa 84 indicati

So

HOTĂRÂREA nr. 1087
din 25.04.2007

privind soluționarea contestației numiților Găiceanu Adina-Doina și Ruja Doru

Comisia județeană pentru stabilirea dreptului de proprietate privată asupra terenurilor,
Văzând :

- prevederile art. 8, 9, 11 alin.(1) , 51, 53, din Legea nr. 18/1991 modificată și completată prin Legea 247/2005,
 - prevederile art.2, 3, 6 alin.(1³), 30, 33 și III din Legea nr.1/2000, modificată și completată prin Legea nr.247/2005,
 - prevederile art. 5, 6, 8, 9, 11 alin.(3), 39, 79, din Regulamentul aprobat prin H.G. nr. 890/2005,
 - adresa nr.47242/2006 a Comisiei locale Arad, înregistrată la Instituția Prefectului-Județul Arad sub nr.9555/2006, însoțită de documentația aferentă, depusă la comisia locală de contestatori în baza Legii nr.247/2005;
 - dovada existenței terenurilor agricole pe raza municipiului Arad, rezultată din situația statistică a terenurilor agricole, comunicată de Oficiul de Cadastru și Publicitate Imobiliară Arad,
 - contestațiile numiților Găiceanu Adina – Doina și Ruja Doru, înregistrate la Comisia locală Arad sub nr.45984/19.10.2006, 45985/20.10.2006,
 - hotărârile nr.2/02.06.2006 și nr. 317/26.09.2006 ale Comisiei locale Arad,
 - propunerea colectivului de lucru de pe lângă Comisia județeană consemnată în procesul verbal al ședinței din data de 25.04.2007, de admitere în parte, a contestației,
 - un număr de 11 voturi pentru ale membrilor Comisiei județene exprimate în ședința din data de 25.04.2007, conform procesului verbal de ședință,
- În temeiul art. 51 - 58, din Legea nr. 18/1991 modificată și completată prin Legea 247/2005, și art. 6, 8, 79 și art. 80, din Regulamentul aprobat prin H.G. nr.890/2005,

HOTĂRĂȘTE :

Art.1. Respinge contestația numiților Găiceanu Adina – Doina și Ruja Doru, privind reconstituirea dreptului de proprietate, în natură, pentru suprafața de 0,2260 ha teren agricol - pășune, corespunzătoare cotelor părți din pășunea comună, înscrisă în CF. nr.646, 647, după autor Mohaci Florița, întrucât suprafața solicitată face obiectul reconstituirii dreptului de proprietate în cadrul formei asociative.

Art.2. Invalidează în parte Hotărârea nr.317/26.09.2006 a Comisiei locale Arad, în ceea ce îi privește pe contestatori.

Art.3 Dispune Comisiei locale Arad reconstituirea dreptului de proprietate în favoarea numiților Găiceanu Adina – Doina și Ruja Doru, ca membri compozitori, pentru suprafața menționată la art.1, în limita suprafeței reconstituite în favoarea compozitoratului.

Art.4. Admite contestația numiților Găiceanu Adina – Doina și Ruja Doru, privind reconstituirea dreptului de proprietate în natură pentru suprafața de 0,3950 ha teren agricol și dispune Comisiei locale Arad, reconstituirea dreptului de proprietate, în natură, pentru suprafața de 0,3950 ha teren agricol, în favoarea contestatorilor, după autor Mohaci Florița și înscrierea în anexa nr. 3 a lucrării de fond funciar Arad.

Art.5. Invalidează în parte, Hotărârea nr.2/02.06.2007 a Comisiei locale Arad, în ceea ce privește reconstituirea dreptului de proprietate în favoarea contestatorilor.

Art.6. Dispune Comisiei locale Arad, punerea în posesie a numiților Găiceanu Adina – Doina și Ruja Doru , cu suprafața menționată la art.4, în conformitate cu prevederile art. 5 din Regulamentul aprobat prin H.G. nr. 890/2005.

Art.7. Dispune Comisiei locale Arad, întocmirea documentației necesare emiterii titlului de proprietate și înaintarea acesteia Oficiului de Cadastru și Publicitate Imobiliară.

Art.8 Împotriva prezentei hotărâri se poate face plângere la judecătoria în a cărei rază teritorială este situat terenul, în termen de 30 de zile de la comunicare.

Art.9. Cu ducerea la îndeplinire a prezentei hotărâri se încredințează secretariatul Comisiei județene care va face comunicare doamnei **Găicean Adina – Doina, mun. Arad, str. Tribunalu Andreica, bl.A58, sc. B, ap.10, jud.Arad,** domnului **Ruja Doru, mun.Arad, str.Sever Secula, nr.14, jud.Arad,** Composesoratului Micalaca Veche, reprezentat prin **domnul Boariu Ștefan, str. Renașterii, nr.13, jud. Arad** și Comisiei locale **Arad, jud.Arad.**

PREȘEDINTELE COMISIEI
Ing. Gavril Popescu



SECRETARUL COMISIEI
Carmen Ila



Nr. crt	Nr. dos	Nr. Hot CJ	ANEXI	NUME	Pasuni	Arabil
14	274	HCJ 1122/25.04.2007	3	BOAR SAVU	0,0000	1,5398
	M	DUMA VIRGIL FLORIN		Loc.ARAD, Str.DR.I.SUCIU, BI 9, Sc B, Ap 3		
15	278	HCJ 927/25.04.2007	3	STRETCU MITRU	0,0300	0,0000
	M	PRIBAC ELENA		Loc.ARAD, Str.LIPOVEI, Nr.17		
16	292	HCJ 1186/16.05.2007	3	PESCAN PAVEL,ZOMONICIERI TOD	0,0592	0,0000
	M	RADULESCU FLORICA		Loc.ARAD, Str.CALEA RADNEI, Nr.161		
17	295	HCJ 1135/25.04.2007	3	BARC DIMITRIE	0,0400	0,0000
	M	BARC GHEORGHE		Loc.ARAD, Str.VOINICILOR, Nr 27		
18	298	HCJ 1108/21.12.2006	3	HABALIC ECATERINA, ANA, MARIA	0,0000	0,4000
	M	OSTOIN ANA		Loc.ARAD, Str.OBEDENARU, Nr 2		
19	302	HCJ 1011/25.04.2007	3	NADABAN ANA	0,0000	0,0270
	M	NADABAN IOAN		Loc.ARAD, Str.RENASTERII, Nr 30		
20	305	HCJ 945/25.04.2007	3	GABOR PAVEL	0,0800	0,0000
	M	NADABAN PAULINA		Loc.ARAD, Str.STINJENEL, Nr.13		
21	314	HCJ 1009/25.04.2007	3	STEFANUT ECATERINA	0,0000	0,2645
	M	MIRCU MARIA		Loc.SIMBATENI, Nr.564		
22	315	HCJ 1009/25.04.2007	3	STEFANUT ECATERINA	0,0000	0,1523
	M	MIRCU MARIA		Loc.SIMBATENI, Nr.564		
23	316	HCJ 1009/25.04.2007	3	STEFANUT ECATERINA	0,0000	0,2570
	M	MIRCU MARIA		Loc.SIMBATENI, Nr.564		
24	317	HCJ 1010/25.04.2007	3	MICULITA PASCU	0,0000	1,4800
	M	MIRCU MARIA		Loc.SIMBATENI, Nr.564		
25	320	HCJ 1020/25.04.2007	3	GROZAV ELENA	0,5755	0,0000
	M	GROZAV IOAN SILVIU		Loc.SUNISIDE NEW, Str.430940 STREET, Ap 4		
	M	GROZAV GEORGE		Str.ASTORIA 31-49 29STB3		
	M	GROZAV IOAN SILVIU				
26	324	HCJ 1008/25.04.2007	3	STOIAN VASILE,DAB PAVEL,TUDU	0,1200	0,0000
	M	URSU LIVIU		Loc.ARAD, Str.VRANCEI, Nr.24		
27	326	HCJ 1183/16.05.2007	3	BLAJ ANA NASC DEHELEAN	0,0000	0,3960
	M	PERNEVAN LUCRETIA		Loc.PAULIS, Nr.47		
	M	DEHELEAN IOAN		Loc.ARAD, Str.LIPOVEI, Nr.19		
28	335	HCJ 1002/25.04.2007	3	ARDELEAN GAVRILA	0,0220	0,0000
	M	ARDELEAN TEODOR		Loc.ARAD, Str.ARMATEI ROSII, Nr.167		
29	336	HCJ 1003/25.04.2007	3	ARDELEAN TEODOR,FLOAREA, PA	0,0000	3,9600
	M	ARDELEAN TEODOR		Loc.ARAD, Str.ARMATEI ROSII, Nr.167		
30	343	HCJ 1059/25.04.2007	3	DREUCEAN PAVEL SI ALTII	0,1004	0,0000
	M	TODOSIE PAVEL		Loc.ARAD, Str.VOINICILOR, Nr.10		
31	344	HCJ 1087/25.04.2007	3	MOHACI FLORITA	0,0000	0,3950
	M	GAICEAN ADINA DOINA		Loc.ARAD, Str.TR.ANDREICA, Nr.12, BI A58, Sc B, Ap 10		
	M	RUJA DORU		Loc.ARAD, Str.SEVER SECULA, Nr.14		
32	349	HCJ 950/25.04.2007	3	CLADOVAN FLORITA	0,0000	0,1752
	M	CHIRILA FLORICA		Loc.ARAD, Str.POPESCU NEGURA, BI.318, Sc B, Ap 7		
33	350	HCJ 1485/04.09.2007	3	CLADOVEAN PETER	0,0060	0,0000
	M	CHIRILA FLORICA		Loc.ARAD, Str.POPESCU NEGURA, BI.318, Sc B, Ap.7		
34	358	HCJ 1098/25.04.2007	3	HUT SAVU, KAPITAN MARTA	0,0201	0,0000
	M	HUT SAVA		Loc.ARAD, Str.CALEA RADNEI, Nr 173		
35	360	HCJ 1022/25.04.2007	3	PRINZ ROZALIA NASC. HOHN	0,0000	2,8800
	M	PRINZ ALFRED JULIUS		Loc.GERMANIA		



5542744

Carte Funciară Nr. 318295 Comuna/Oraș/Municipiu: Arad

**EXTRAS DE CARTE FUNCİARĂ
PENTRU INFORMARE**

Nr.	56547
Ziua	08
Luna	06
Anul	2017

**Oficiul de Cadastru și Publicitate Imobiliară ARAD
Biroul de Cadastru și Publicitate Imobiliară Arad**

Imobil aflat sub incidența art. 3 alin. (1) din Legea nr. 17/2014

A. Partea I. Descrierea imobilului

TEREN Extravilan

Adresa: Jud. Arad

Nr. Crt	Nr cadastral Nr.	Suprafața* (mp)	Observații / Referințe
A1	318295	9.824	

B. Partea II. Proprietari și acte

Inscrieri privitoare la dreptul de proprietate și alte drepturi reale	Referințe
94576 / 10/12/2010	
Ordin nr. 427/2002 și 162/2005;	
B2	Intabulare, drept de PROPRIETATE proprietate privată, dobândit prin Lege, cota actuală 1/1 1) MUNICIPIUL ARAD <i>OBSERVAȚII: pozitie transcrisa din CF 309709/Arad, inscrisa prin incheierea nr. 7167 din 24/03/2005; pozitie transcrisa din CF 309709/Arad, inscrisa prin incheierea nr. 7167 din 24/03/2005; in baza hotararii nr.285/05.11.2010 emisa de Consiliul Local al Municipiului Arad.</i>
56547 / 08/06/2017	
Act Administrativ nr. 53634, din 26/05/2017 emis de O.C.P.I. ARAD;	
B3	se noteaza admiterea receptiei propunerii de dezmembrare inregistrata sub nr. 53634/26.05.2017

C. Partea III. SARCINI .

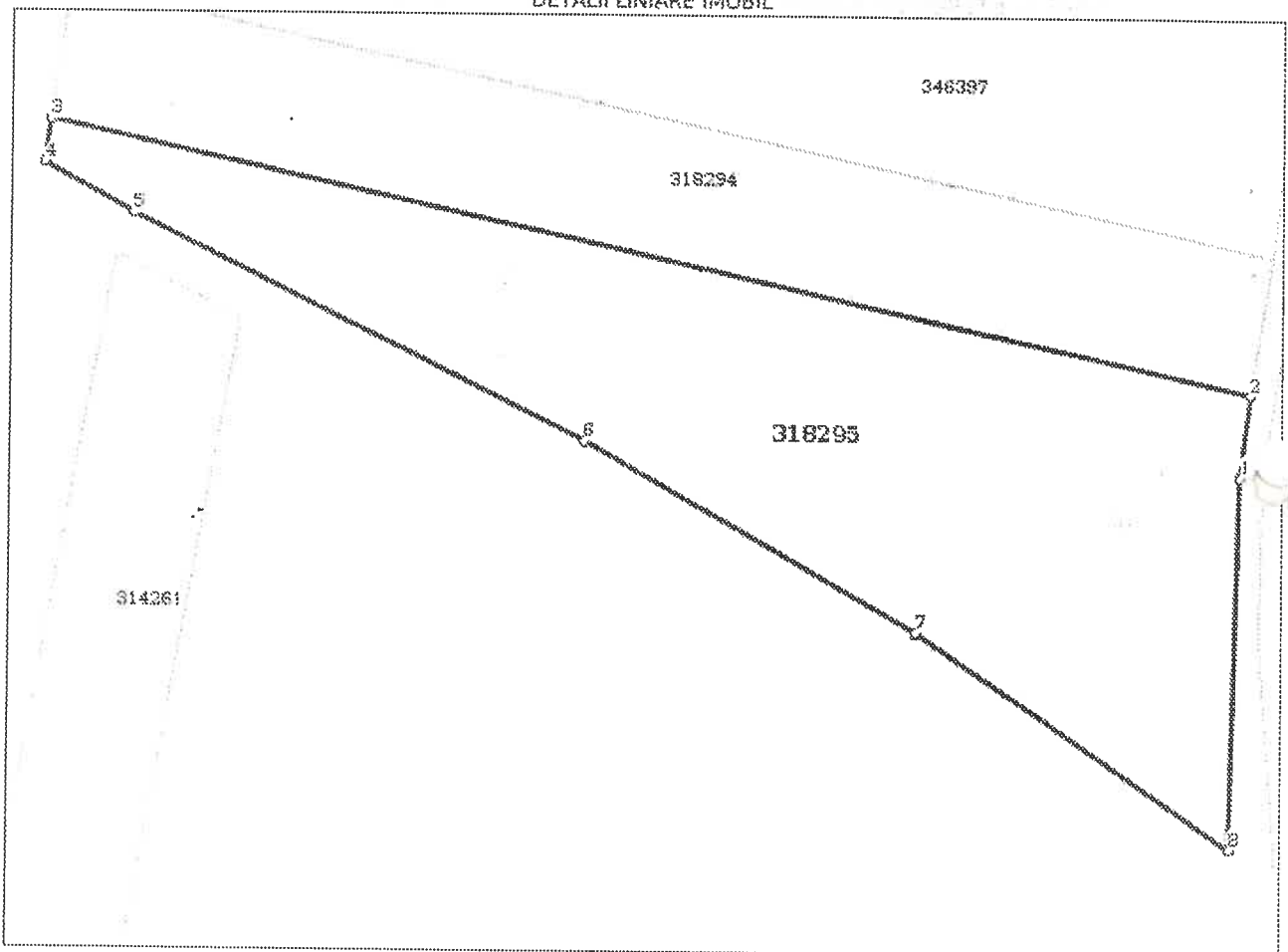
Inscrieri privind dezmembramintele dreptului de proprietate, drepturi reale de garanție și sarcini	Referințe
NU SUNT	

Anexa Nr. 1 La Partea I**Teren**

Nr cadastral	Suprafața (mp)*	Observații / Referințe
318295	9.824	

* Suprafața este determinată în planul de proiecție Stereo 70.

DETALII LINIARE IMOBIL

**Date referitoare la teren**

Crt	Categorie folosință	Intra vilan	Suprafața (mp)	Tarla	Parcelă	Nr. topo	Observații / Referințe
1	arabil	NU	9.824	-	LOT 6	-	

Lungime Segmente

1) Valorile lungimilor segmentelor sunt obținute din proiecție în plan.

Punct început	Punct sfârșit	Lungime segment (m)
1	2	15.591
2	3	233.282
3	4	8.009
4	5	19.26
5	6	95.384
6	7	72.292
7	8	71.786
8	1	69.241

** Lungimile segmentelor sunt determinate în planul de proiecție Stereo 70 și sunt rotunjite la 1 milimetru.
*** Distanța dintre puncte este formată din segmente cumulate ce sunt mai mici decât valoarea 1 milimetru.

Certific că prezentul extras corespunde cu pozițiile în vigoare din cartea funciară originală, păstrată de acest birou.

Prezentul extras de carte funciară este valabil la autentificarea de către notarul public a actelor juridice prin care se sting drepturile reale precum și pentru dezbaterea succesiunilor, iar informațiile prezentate sunt susceptibile de orice modificare, în condițiile legii.

S-a achitat tariful de 0 RON, -, pentru serviciul de publicitate imobiliară cu codul nr. 242.

Data soluționării,

09-06-2017

Data eliberării,

12-06-2017

Asistent Registrator,

AURICA LELICA KISS

(parafa și semnătura)

Referent,

CONSILIER
SECȚIA SECȚIA MUNICIPIULUI

(parafa și semnătura)





Oficiul de Cadastru și Publicitate Imobiliară ARAD
Biroul de Cadastru și Publicitate Imobiliară Arad
 Adresa: Localitate: Arad, Splaiul General Gheorghe Magheru, F.N., Cod postal
 310329

Nr.	53634
Ziua	26
Luna	05
Anul	2017

REFERAT DE ADMITERE

(Dezmembrare imobil)

Domnului/Doamnei PRIMARIA MUNICIPIULUI ARAD
 Domiciliul Loc. Arad, Bdul B.-Dul Revolutiei, Nr. 75, Jud. Arad

Referitor la cererea inregistrată sub numărul **53634** din data **26-05-2017**, vă informăm:

Imobilul situat în Jud. Arad, UAT Arad având numărul cadastral 318295 a fost dezmembrat în imobilele:

- 1) **348041** situat în Jud. Arad, UAT Arad având suprafața măsurată 1918 mp;
- 2) **348042** situat în Jud. Arad, UAT Arad având suprafața măsurată 3950 mp;
- 3) **348043** situat în Jud. Arad, UAT Arad având suprafața măsurată 3956 mp;

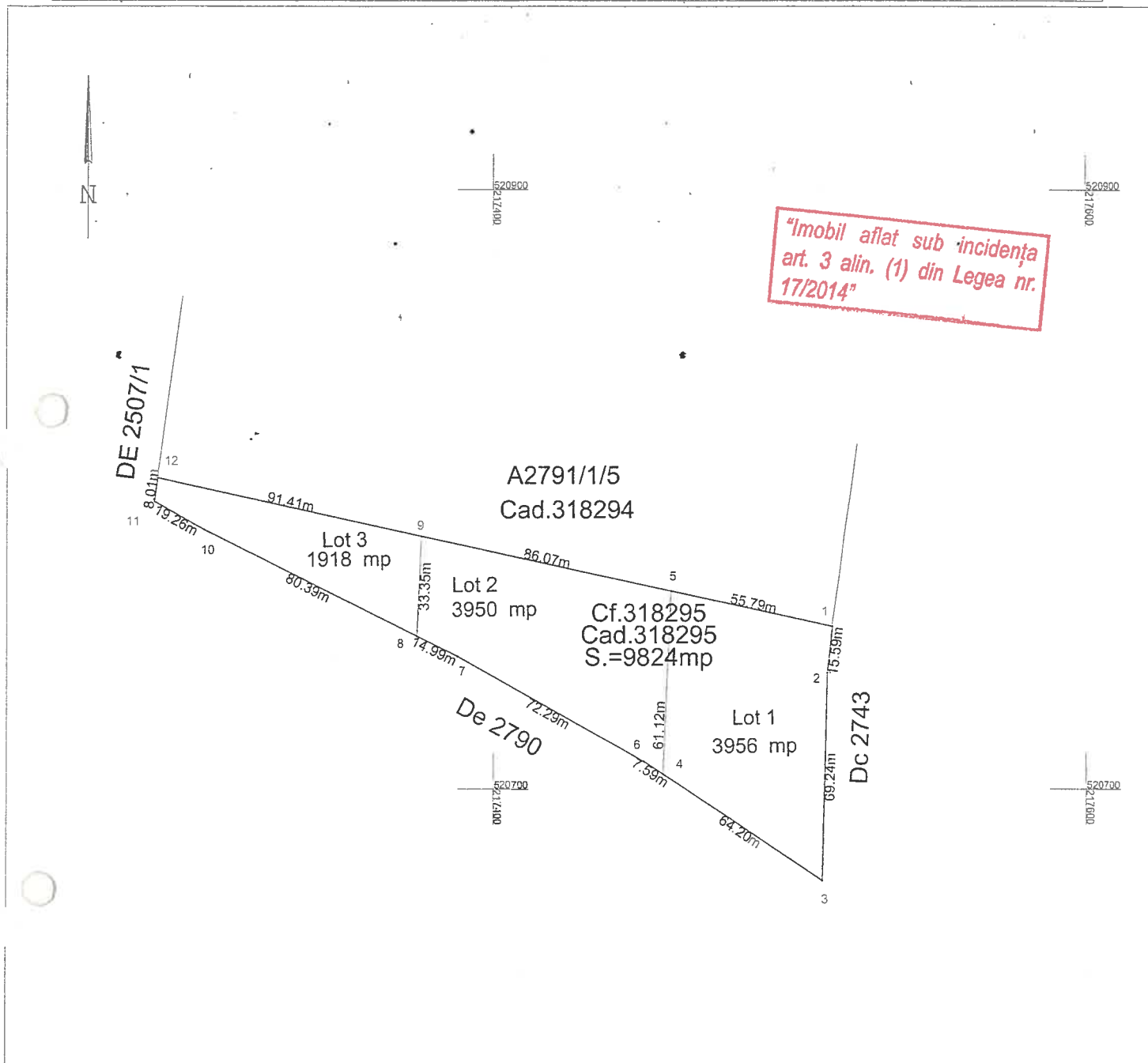
Certific că informațiile din prezentul extras sunt conforme cu datele din planul cadastral de carte funciară al OCPI ARAD la data: 08-06-2017.

Situația prezentată poate face obiectul unor modificări ulterioare, în condițiile Legii cadastrului și a publicității imobiliare nr. 7/1996, republicată, cu modificările și completările ulterioare.

Inspector
TANIA CLAUDIA MIHET



Nr. cadastral	Suprafata masurata a imobilului (mp)	Adresa imobilului
318295	9824	Extravilan loc. Arad, Lot 6
Nr. Cartea Funciara	Unitatea Administrativ Teritoriala	
318295	Arad	



"Imobil aflat sub incidența
art. 3 alin. (1) din Legea nr.
17/2014"

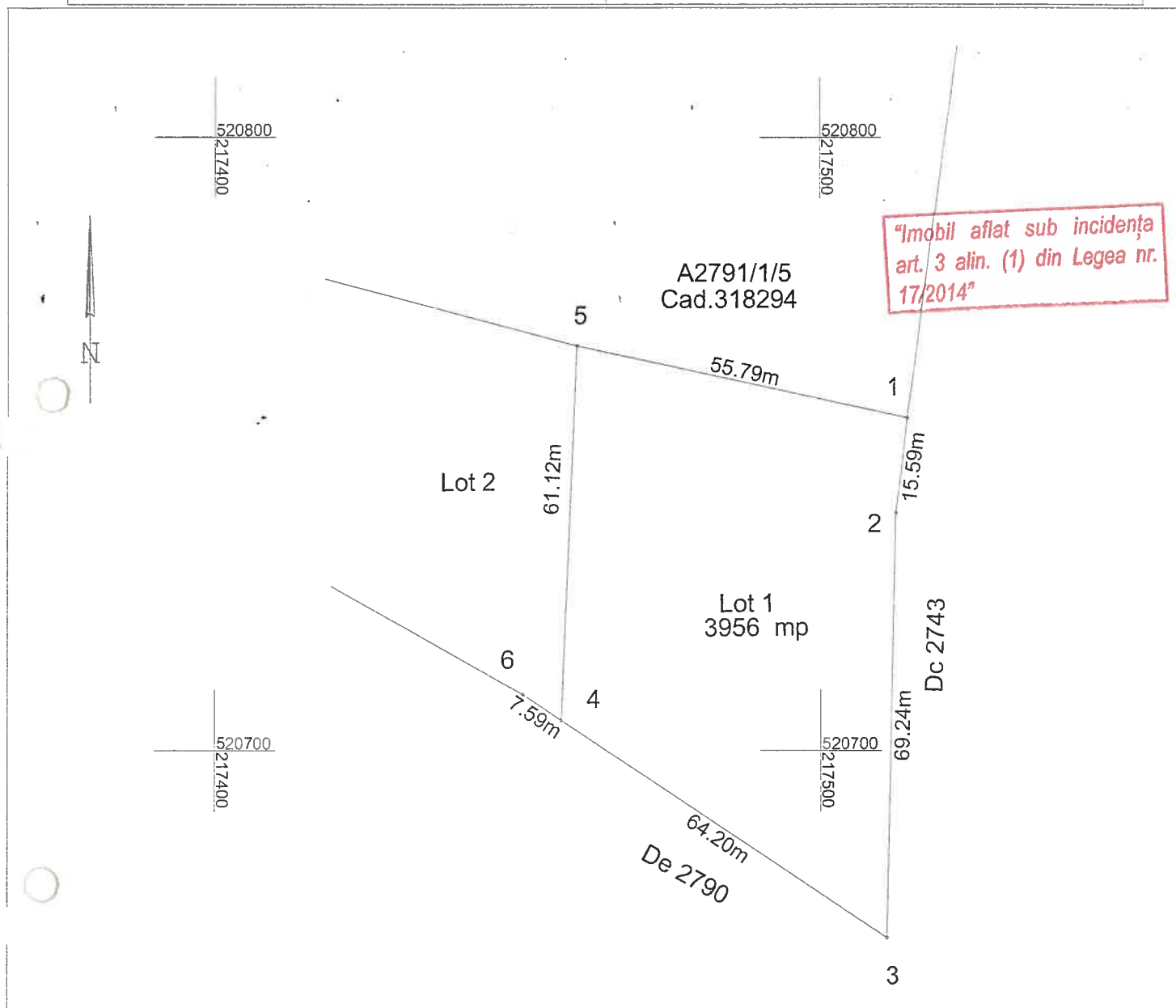
Tabel de miscare parcelara pentru dezlipire imobil

Situatia actuala (inainte de dezlipire)				Situatia viitoare (dupa dezlipire)			
Nr. cad.	Suprafata (mp)	Categorie de folosinta	Descrierea imobilului	Nr. cad.	Suprafata (mp)	Categorie de folosinta	Descrierea imobilului
318295	9824	A	extravilan viran, imobil neimprejmuit	348043	3956 ✓	A	LOT 1, extravilan viran, imobil neimprejmuit
				348042	3950 ✓	A	LOT 2, extravilan viran, imobil neimprejmuit
				348041	1918 ✓	A	LOT 2, extravilan viran, imobil neimprejmuit
TOTAL	9824			-	9824	-	

<p>Executant: SC TOPOVAS PLAN-SRL (nume si prenume)</p> <p>Confirm executarea măsurătorii la teren, corectitudinea întoarcerii documentației cadastrale, și corespondența acestora cu realitatea din teren.</p> <p>(stampila și semnatura) Data: 04.04.2017</p>	<p>Inspector</p> <p>Comuni introducerea imobilului în baza de date și atribuirea numărului cadastral și atribuirea numărului cadastral</p> <p style="border: 2px solid red; padding: 5px; color: red; font-weight: bold;">Nume și prenume MIHEI TANIA-CLAUDIA Funcția consilier</p> <p>(semnatura și parafa)</p> <p>Stampila OCPI Data: 05.04.2017</p>
---	--

Plan de amplasament si delimitare a imobilului
Scara 1:1000

Nr. cadastral 342043	Suprafata masurata a imobilului (mp) 3956	Adresa imobilului Extravilan loc. Arad, LOT 1
Nr. Cartea Funciara	Unitatea Administrativ Teritoriala ARAD	



A. Date referitoare la teren

Nr. parcela	Categoria de folosinta	Suprafata (mp)	Mentiuni
1	A	3956	Lot 1; Imobil neimprejmuat
Total		3956	-

B. Date referitoare la constructii

Cod	Destinatia	Suprafata (mp)	Mentiuni
-	-	-	-
Total		-	-

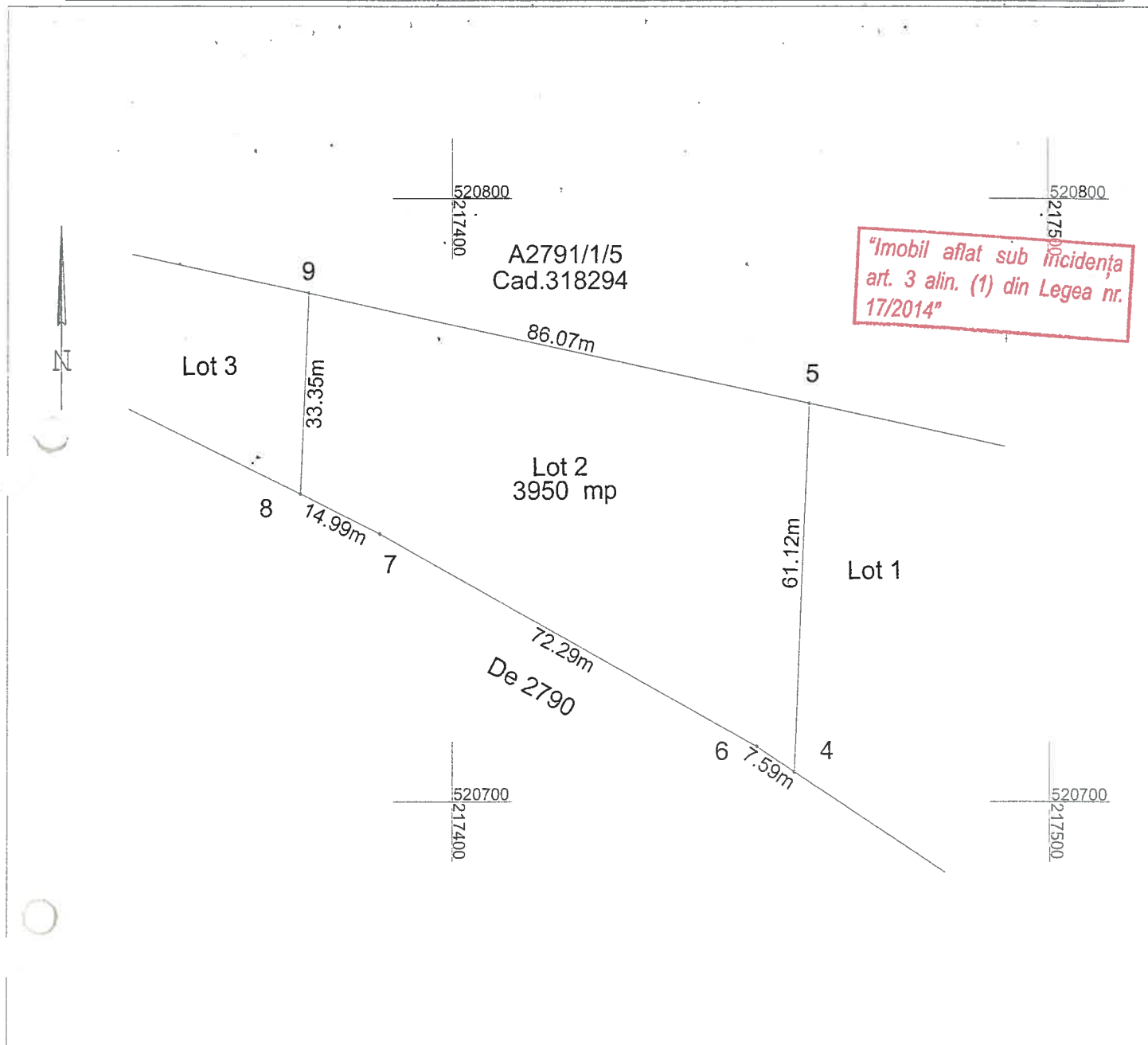
Suprafata totala masurata = 3956 mp
Suprafata din act = 3956 mp

<p>Executant: SC TOPOVAS PLAN SRL (nume si prenume)</p> <p>Confirm executarea măsurătorii la teren, corectitudinea întocmirii documentației cadastrale, și corespondența acestora cu realitatea din teren.</p> <p>(stampila și semnatura) Data: 04.04.2017</p>	<p>Inspector</p> <p>Confirm introducerea imobilului in baza de date integrata si atribuirea numarului cadastral</p> <p>Oficiul de Cadastru și Publicitate Imobiliară ARAD Semnatura și parafă Nume și prenume TANIA-CLAUDIA Funcția consilier Data:.....</p>
--	--



Scara 1:1000

Nr. cadastral	Suprafata masurata a imobilului (mp)	Adresa imobilului
318042	3950	Extravilan loc. Arad, LOT 2
Nr. Cartea Funciara	Unitatea Administrativ Teritoriala	
	Arad	



A. Date referitoare la teren

Nr. parcela	Categoria de folosinta	Suprafata (mp)	Mentiiuni
1	A	3950	Lot 2; Imobil neimprejmuit
Total		3950	-

B. Date referitoare la constructii

Cod	Destinatia	Suprafata (mp)	Mentiiuni
-	-	-	-
Total		-	-

Suprafata totala masurata = 3950 mp
Suprafata din act = 3950 mp

Executant: SC TOPOVAS PLAN SRL
(nume si prenume)

Confirm executarea masuratorii la teren, corectitudinea intocmirii documentatiei cadastrale, si corespondenta acestora cu realitatea din teren

Data: 04.04.2017 (stampila si semnatura)

Inspector

Confirm introducerea imobilului in baza de date integrate si atribuirea numarului cadastral

Nume si prenume MIHAI TANIA-CLAUDIA
Func. Serviciu si parafa

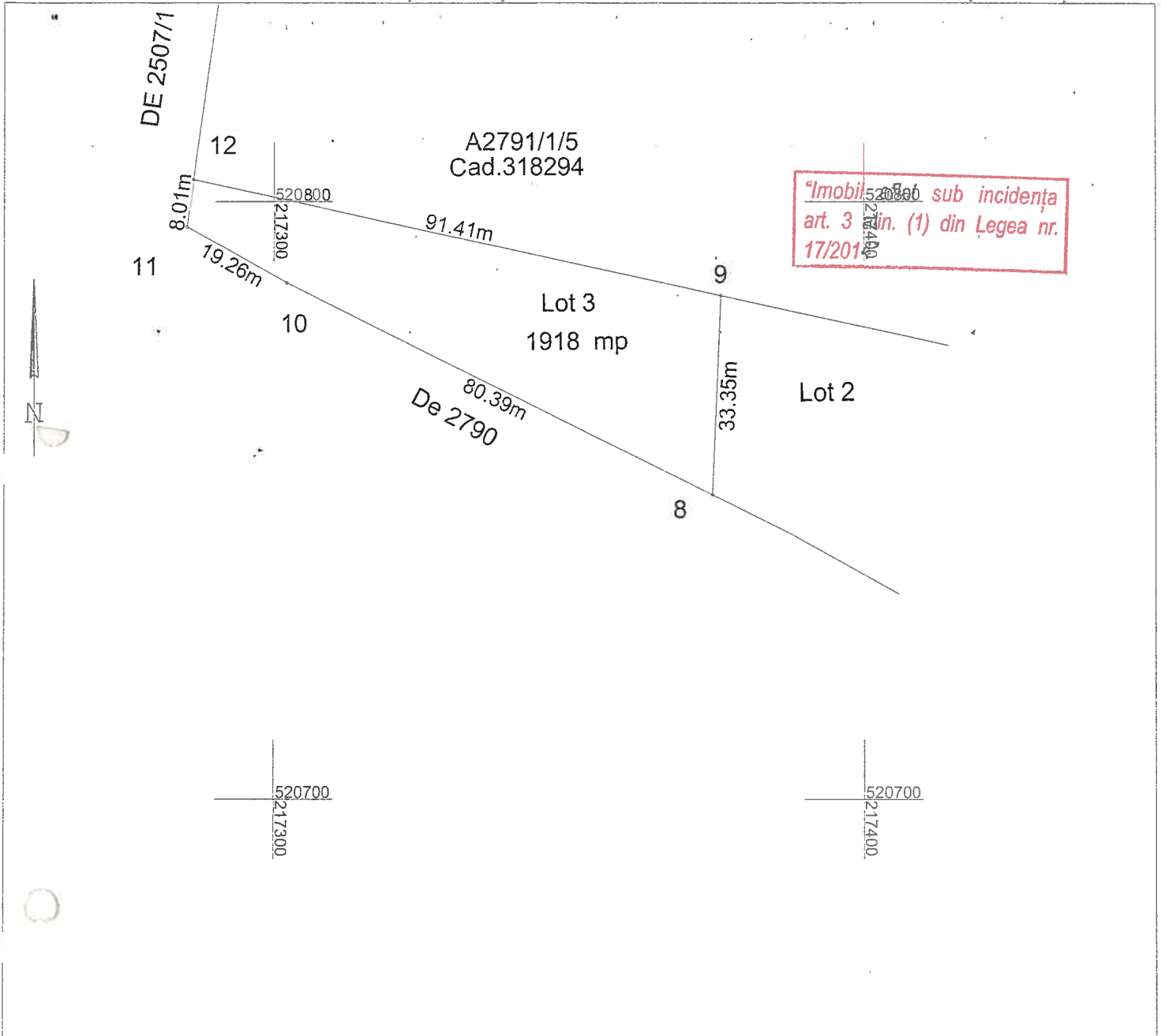
Data:



53634 / 26.06.2017

Scara 1:1000

Nr. cadastral	Suprafata masurata a imobilului (mp)	Adresa imobilului
318294	1918	Extravilan loc. Arad, LOT 3
Nr. Cartea Funciara	Unitatea Administrativ Teritoriala	
	• Arad	



A. Date referitoare la teren

Nr. parcela	Categoria de folosinta	Suprafata (mp)	Mentiuni
1	A	1918	Lot 3; Imobil neimprejmuat
Total		1918	-

B. Date referitoare la constructii

Cod	Destinatia	Suprafata (mp)	Mentiuni
-	-	-	-
Total		-	-

Suprafata totala masurata = 1918 mp
Suprafata din act = 1918 mp

Executant: SC TOFOVAS PLAN SRL
(nume si prenume)

Confirm executarea măsurătorii la teren, corectitudinea întocmirii documentației cadastrale, și corespondența acestora cu realitatea din teren

Data: 04.04.2017 (stampila și semnatura)



Inspector

Confirm introducerea imobilului în baza de date terenuri și atribuirea numărului cadastral

Nume și prenume MIHEȚ TANIA-CLAUDIA

Funcția Consilier

Data:



53934/04.04.2017