PLAN DE ANSAMBLU,
Scara 1:1000

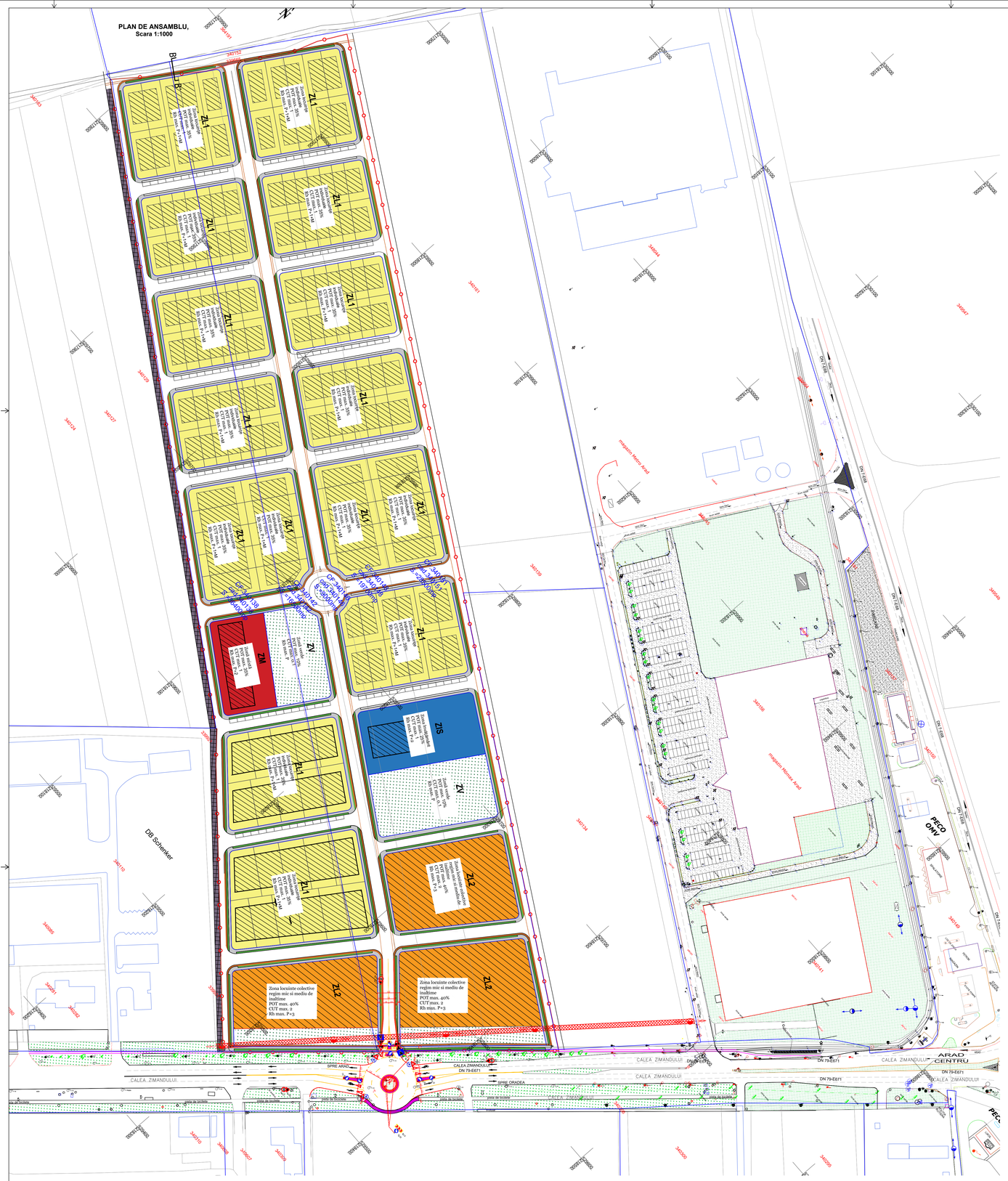

EXTRAS GOOGLE MAPS

PLAN DE SITUATIE LUCRARI RUITERE,
Scara 1:500

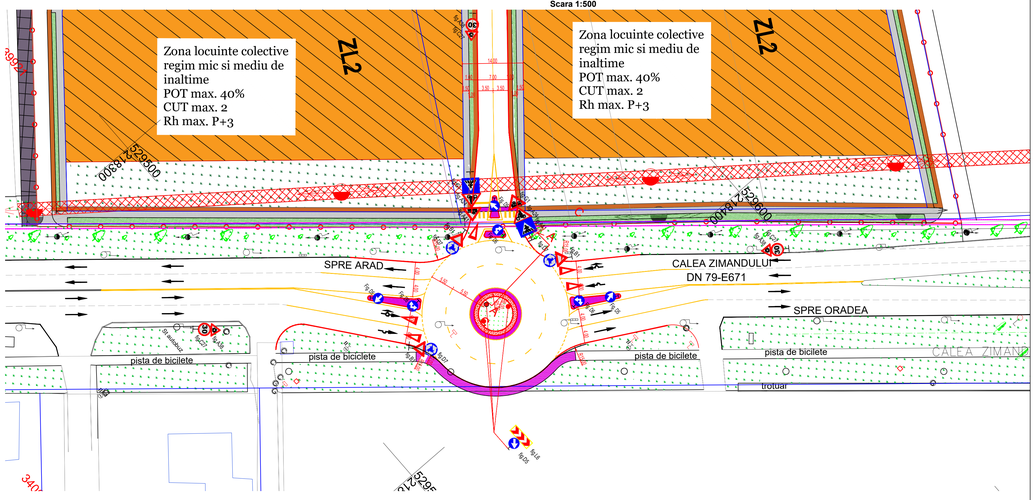

SECTIUNE TRANSVERSALA A-A
sc. 1:100

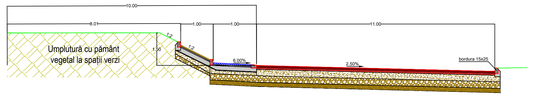

SECȚIUNE A-A CALEA ZIMANDULUI
sc. 1:250 - existent

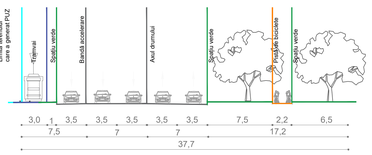

LEGENDĂ

- Limită zonă care a generat P.U.Z.
- Limită U.T.R. propus prin P.U.Z.
- Linii tramvai existente
- Marcaj rutier existent
- Marcaj rutier proiectat
- Margine drum existent
- Borduri 15x25 cm proiectate
- Circulație pietonală propusă
- Pistă biciclete propusă
- Locuințe individuale propuse (izolate, cuplate, înșiruite)
- Locuințe colective mici propuse
- Spațiu verde propus în interiorul zonelor de locuințe colective
- Pistă de biciclete deviată
- Pavaj insulă
- Învățământ propus (grădiniță/creșă)
- Comerț și servicii propus
- Zonă de protecție LEA
- Stâlp LEA existent
- Zonă de protecție LES relocat
- LES relocat

PROIECTANT GENERAL: S.C. PRO ARHITECTURA S.R.L. J02/12212005; C.U.I.: 17754300 Sediu: str. Ion Alexandru, nr. 15, Arad, jud. Arad Pct. de lucru: str. Corneliu Coposu, nr. 240C, et. 6, S1, Arad, jud. Arad		**PRO.ARHITECTURA** ARHITECTURĂ URBANISM RESTAURARE CONSULTANȚĂ	
PROIECTANT SPECIALITATE LUCRARI RUITERE S.C. COSO CONS S.R.L. str. C.Porumbescu nr.24, ap.5 Timișoara Tel. 0256/294.000; 0256/294.047; 0744/447.847 RO14653426 ; J35/1314/2002 ; office@coscons.ro R066 RZBR 0000 0600 2131 5999		Beneficiar: **SC MLS PROIECT ARAD SRL**	Nr. proiect: **623/17.03.2025**
		Amplasament: Jud. Arad, Mun. Arad, intravilan, CF 340151, CF 340148, CF 340146, CF 340142, CF 340138	Faza: **Studiu Oportunitate**
Specificație / Nume / Semnătura	Scara: 1:1000 1:500 1:250	P.U.Z. și R.L.U. aferent "Zonă cu funcțiuni mixte: Zonă rezidențială și funcțiuni complementare: comerț, servicii și spații administrative"-Etapa II	
Șef proiect: **arh. Gheorghe SECULICI**		Titlu planșă: **PLAN DE SITUATIE LUCRARI RUTIERE** **PLAN DE INCADRARE IN ZONA** **PROFIL TRANSVERSAL TIP A-A**	Planșa nr: 1
Proiectat: **ing. Florin Cazacevanu**	Data: 2025		
Desenat: **ing. O. Vlaic**			