

STACONS
proiectare & consultanta

bulevardul Decebal nr. 6
Arad CP 310133
telefon: 0731 836 131

REGULAMENT DE URBANISM
Timbus Raluca; Alt Helmuth;
Alt Cornelia
PUZ proiect nr. : 93/2023

CAPITOLUL II

REGULAMENT DE URBANISM

Cadru continut GM 010 / 2000



ISO 9.001

stacons_arad@yahoo.com
www.stacons.ro

J02/144/1997 CUI: RO 9330282

pagina : 1



BORDEROU

Regulament de urbanism

I. Dispoziții generale

01. Rolul Regulamentului local de urbanism
02. Baza legala a elaborarii
03. Domeniu de aplicare.

II. Reguli de baza privind modul de ocupare al terenurilor

04. Reguli cu privire la păstrarea integrității mediului și protejarea patrimoniului natural și construit
05. Reguli cu privire la siguranțe construcțiilor și la apărarea interesului public
06. Reguli de amplasare și retrageri minime obligatorii
07. Reguli cu privire la asigurarea acceselor obligatorii
08. Reguli cu privire la echiparea edilitară
09. Reguli cu privire la forma și dimensiunile terenurilor pentru construcții
10. Reguli cu privire la amplasarea de spații verzi și împrejurimi


III. Zonificarea funcționala

11. Unități și subunități funcționale

IV. Prevederi la nivelul unităților și subunităților funcționale

V. Unități teritoriale de referinta

- Regulament local de urbanism – U.T.R propus



REGULAMENT DE URBANISM

La baza elaborării prezentului Regulamentul local de urbanism stau, în principal:

Legea nr.350/2001 privind amenajarea teritoriului și urbanismului, republicată.

Legea nr. 50/1991 privind autorizarea executării construcțiilor și unele măsuri pentru realizarea locuințelor

H.G. 525/1996, republicată, pentru aprobarea Regulamentului General de Urbanism

Alte acte legislative specifice sau complementare domeniului amenajării teritoriului.

În cadrul Regulamentului local de urbanism se preiau toate prevederile cuprinse în documentațiile de urbanism și amenajare a teritoriului aprobate conform legii, în cazul de față ELABORARE P.U.Z. SI R.L.U.

„CONSTRUIRE LOCUINTE COLECTIVE,,

I. DISPOZITII GENERALE

Art.1 – Rolul RLU

Regulamentul general de urbanism reprezintă sistemul unitar de norme tehnice și juridice care stă la baza elaborării planurilor de amenajare a teritoriului, planurilor urbanistice, precum și a regulamentelor locale de urbanism.

Regulamentul general de urbanism stabilește, în aplicarea legii, regulile de ocupare a terenurilor și de amplasare a construcțiilor și a amenajărilor aferente acestora.

Planurile de amenajare a teritoriului sau, după caz, planurile urbanistice și regulamentele locale de urbanism cuprind norme obligatorii pentru autorizarea executării construcțiilor.

Aria definită de prezentul Regulament de urbanism este zona cu suprafață de **3 724 mp**, identificată în prezent prin C.F. nr.. 364746;364747 Arad, situat în teritoriul intravilanul Mun. Arad.

Se dorește realizarea unei zone pentru : **ansamblu de locuințe tip condominiu, P+1E.**

Art.2 – Baza legală a elaborării

Regulamentul local de urbanism s-a elaborat pe baza următoarelor legi:

-HGR 525/1996 modificat pentru aprobarea Regulamentului General de Urbanism;

-Legea 350/2001 privind amenajarea teritoriului și urbanismului, cu modificările și completările ulterioare;


-Legea 50/1991 privind autorizarea executării construcțiilor și unele măsuri pentru realizarea locuințelor(republicată)

-Ordinul MLPAT 176/N/2000 – Ghidul privind metodologia de elaborare și conținutul cadru al Planului Urbanistic Zonal;

-Legea fondului funciar(18/1991, republicată)

-Legea cadastrului imobiliar (7/1996, republicată)

-Codul Civil



- -Legea 10/1995
-Legea 171/1997 privind aprobarea Planului de Amenajare a teritoriului national – Sectiunea II – Apa;
-Legea 5/2000 privind aprobarea Planului de Amenajare a teritoriului national – Sectiunea III – Zone Protejate;
-Legea 351/2001 privind aprobarea Planului de Amenajare a teritoriului national – Sectiunea IV
– Reteaua de Localitati, cu modificarile si completarile ulterioare;
-Legea 575/2001 privind aprobarea Planului de Amenajare a teritoriului national – Sectiunea V – Zone de risc natural;
Prezentul Regulament Local de Urbanism se adauga la prevederile Regulamentului Local de Urbanism aferent PUG Arad, mun. Arad cu prevederile specifice zonei studiate, care face parte din intravilanul orasului Arad.

Art.03 – Domeniu de aplicare

Prezentul regulament cuprinde norme obligatorii pentru autorizarea executării construcțiilor pentru incinta studiată, care face parte din intravilanul mun. Arad.

Prezentul Regulament instituie reguli referitoare la construire privind următoarele categorii de intervenții:

- stabilirea de indici urbanistici, regim de înălțime, aliniamente, accese, etc. în concordanță cu funcțiunea propusă în incinta studiată – zonă locuinte colective și funcțiuni complementare

Zona studiată are suprafața de **11 675 mp**, intervențiile urbanistice în zonă se referă la:

- racord drum de incintă propus la Str. Bogdan Voievod si Str. Fantanei, pentru asigurarea accesului carosabil;
- branșamente/racord la rețelele edilitare de apă potabilă, canalizare menajeră, energie electrică și gaze naturale existente de-a lungul drumului public

Incinta studiată are suprafața de **1 796 mp** conform Extras C.F. nr.. 364746;364747 Arad. Intervențiile urbanistice pe amplasament se referă la schimbarea destinației existente pentru incinta studiată, din teren curti constructii cu funcțiune rezidențială in locuinte colective.

Funcțiunea principală solicitată de investior este **zonă locuinte colective tip condominiu**;

Destinatia si folosinta terenului nu se schimba ramane teren constructibil situat in intravilan.

II. REGULI DE BAZA PRIVIND MODUL DE OCUPARE AL TERENURILOR

Art. 04 Reguli cu privire la pastrarea integritatii mediului si protejarea patrimoniului natural si construit

Sistematizarea terenului va fi rezolvată astfel încât să nu deranjeze vecinătățile.

În zonă nu există valori de patrimoniu ce necesită protecție și nici potențial balnear sau turistic.

Art.05 Reguli cu privire la siguranta constructiilor si la apararea interesului public

Se vor respecta toate normele de proiectare și execuție în vigoare privind noile construcții amplasate pe teren prin planul de reglementări urbanistice.

Se vor respecta intrările și ieșirile carosabile, precum și sensurile de circulație impuse.

Se vor lua măsuri de siguranță pentru construcțiile edilitare.

Se vor respecta condițiile impuse prin avizele de amplasament obținute conform **Certificatului de Urbanism nr. 51 din 11.01.2024**, eliberat de Primaria municipiului Arad;



05.1 - Expunerea la riscuri naturale

Nu este cazul.

05.2 - Expunerea la riscuri tehnologice

Nu este cazul.

05.3- Constructii cu functiuni generatoare de riscuri tehnologice

În prezenta Unitate teritorială de bază nu sunt construcții cu funcțiuni generatoare de riscuri tehnologice.

- **Utilizări permise:**

Orice fel de construcții și amenajări care au drept scop diminuarea sau eliminarea riscurilor tehnologice. Asigurarea echipării tehnico edilitare

- **Utilizări permise cu condiții :**

Autorizarea executării construcțiilor în zona se va face cu condiția respectării indicilor maximi admisibili P.O.T. și C.U.T. stabiliți prin prezentul regulament.

Pentru zona de locuințe colective și funcțiuni complementare:

P.O.T. max. = 40,00 %

C.U.T. max. = 0.8

Pentru funcțiuni complementare se vor respecta prevederile din HGR 525

- **Utilizări interzise:**

Construcțiile și amenajările

Construcțiile în zonele de servitute și protecție ale sistemelor de alimentare cu energie electrică, gaze naturale, apă canalizată și a căilor de comunicație.

Construcții în zonele verzi prevăzute prin acest P.U.Z.

Unități industriale și depozite.

05.4 - Asigurarea echipării edilitare

Autorizarea executării construcțiilor poate fi condiționată de stabilirea, în prealabil, prin contract, a obligației efectuării, în total, a lucrărilor de echipare edilitară aferente, de către investitorii interesați.

Autorizarea executării construcțiilor în corelare cu posibilitățile de realizare a echipării edilitare se va face în următoarele condiții:

- **Utilizări permise:**

Orice fel de construcții și amenajări care se pot racorda la infrastructura edilitară existentă cu capacitatea corespunzătoare, sau pentru a cărei extindere sau realizare există surse de finanțare asigurate de administrația publică, de investitorii interesați sau care beneficiază de surse de finanțare atrase potrivit legii.


- **Utilizări permise cu condiții :**

Construcțiile vor fi executate după stabilirea, prin contract prealabil, a obligației efectuării lucrărilor de echipare edilitară aferente (în total), de către investitorii interesați.

- **Utilizări interzise:**

Orice construcție care, prin dimensiuni, destinație și amplasare față de zonele de echipare tehnico – edilitară asigurată (acoperite sub aspect teritorial și capacitate) presupun cheltuieli ce nu pot fi acoperite de nici unul din factorii interesați.

Autorizarea construirii în urma stabilirii condițiilor contractuale de realizare a lucrărilor edilitare de către investitorii interesați se va face numai în cazul în care, din corelarea cu celelalte reguli, rezultă că terenul este construibil și există condiții de asigurare a echipării edilitare necesare



05.5- Asigurarea compatibilității funcțiilor

Autorizarea executării construcțiilor se face cu condiția asigurării compatibilității dintre destinația construcției și funcțiunea dominantă a zonei, stabilită printr-o documentație de urbanism, sau dacă zona are o funcțiune dominantă tradițională caracterizată de țesut urban și conformare spațială proprie.

Folosința actuală și destinația stabilită prin PUG -UTR 24 funcțiune de locuire-zona rezidențială Destinația și folosința actuală a terenului : situat în intravilan, categoria de folosință " curți construcții".

05.6 - Procentul de ocupare a terenului

Autorizarea executării construcțiilor se face cu condiția ca procentul de ocupare a terenului să nu depășească limita superioară stabilită prin prezentul regulament de urbanism.

Se propune un POT maxim de 40%, CUT maxim de 0.8 din teren.

Pentru funcțiuni complementare se vor respecta prevederile din HGR 525

05.7 - Lucrări de utilitate publică

Autorizarea executării altor construcții pe terenuri care au fost rezervate în planuri de amenajare a teritoriului, pentru realizarea de lucrări de utilitate publică, este interzisă.

Autorizarea executării lucrărilor de utilitate publică se face pe baza documentației de urbanism sau de amenajare a teritoriului, aprobate conform legii.

Accesul principal la terenul studiat se va realiza din str. Bogdan Voievod și Str.Fantanei, acesta va avea lățimea de 10.50 m;

Art. 06. Reguli de amplasare și retrageri minime obligatorii

06.1 - Orientarea față de punctele cardinale

Autorizarea executării construcțiilor se face cu respectarea condițiilor și a recomandărilor de orientare față de punctele cardinale, conform regulamentului general de urbanism HG 525/1996 actualizată, Anexa Nr.3, pct.3.10. Orientarea construcțiilor față de punctele cardinale se face, în conformitate cu prevederile normelor sanitare și tehnice, în vederea îndeplinirii următoarelor cerințe:

- asigurarea însoririi (inclusiv aport termic)
- asigurarea iluminatului natural
- asigurarea percepției vizuale a mediului ambiant din spațiile închise (confort psihologic)
- Construcțiile de locuit


Se recomandă evitarea orientării spre nord a dormitoarelor;

06.2 - Amplasarea față de drumuri publice

Autorizarea executării construcțiilor cu funcțiuni de locuire este permisă, cu respectarea zonelor de protecție a drumurilor delimitate conform legii.

În zona drumului public se pot autoriza, cu avizul conform al organelor de specialitate ale administrației publice:

- construcții și instalații aferente drumurilor publice, de deservire, de întreținere și de exploatare;



– conducte de alimentare cu apă și de canalizare, sisteme de transport gaze, țigeti sau alte produse petroliere, rețele termice, electrice, de telecomunicații și infrastructuri ori alte instalații ori construcții de acest gen. Deservirea rutieră a obiectelor proiectate urmează a se asigura dinspre str. Bogdan Voievod și Str. Fantanei, prin intermediul drumului de incintă propus.

Amenajarea acceselor rutiere se va realiza în conformitate cu prevederile normativului C.D. 173/2001 și a buletinului tehnic AND 600-2010 (Normativ pentru amenajarea intersecțiilor la nivel pe drumurile publice), privind amenajarea intersecțiilor la nivel din interiorul localităților.

Lucrările rutiere amenajate constau în principal din următoarele:

- amenajarea accesului rutier prin racordarea directă a drumului de incintă propus la marginea părții carosabile a străzii publice cu raze de racordare $R = 6,00$ m; drumul de incintă va avea carosabilul de 5,50 m;
- Lucrările proiectate respectă, de asemenea, prevederile conținute în O.G. nr. 43/1997 privind regimul drumurilor, republicată în M.O. nr. 237/29.04.1998.

- **Utilizări permise**

Orice construcții sau amenajări adiacente drumurilor publice care se fac în baza planurilor urbanistice și de amenajare teritorială cu avizul organelor specializate ale administrației publice pentru lucrările din zonele de protecție.

- **Utilizări admise cu condiții**

Toate construcțiile și amenajările amplasate în zonele de protecție a drumurilor publice care respectă prescripțiile tehnice și reglementările urbanistice privind funcționalitatea, sistemul constructiv, conformarea volumetrică și estetică, asigurarea acceselor carosabile, pietonale și rezolvarea parcajelor aferente, precum și evitarea riscurilor tehnologice de construcție și exploatare.

Prin amplasare și funcționare, ele nu vor afecta buna desfășurare a circulației pe drumurile publice în condiții optime de capacitate, fluentă și siguranță. Accese carosabile și pietonale la aceste construcții vor fi amenajate și semnalizate corespunzător normativelor și standardelor tehnice specifice.

- **Utilizări interzise**

Orice construcție care prin amplasare, configurație sau exploatare împietează asupra bunei desfășurări, organizării și dirijării a traficului de pe drumurile publice sau prezintă riscuri de accidente vor fi interzise în zonele de siguranță și protecție a drumurilor.

06.3 - Amplasarea fata de cai navigabile existente si cursuri de apa potential navigabile

Nu este cazul.

06.4 - Amplasarea fata de cai ferate din administrarea Regiei Autonome


"Societatea Nationala a Cailor Ferate Romane"

Nu este cazul.

06.5 -Amplasarea fata de aeroporturi

Autorizarea executarii constructiilor in vecinatatea terenurilor aferente aeroporturilor si a culoarelor de siguranta stabilite conform legii se face cu avizul conform al Ministerului Transporturilor.

Nu este cazul.



06.6 - Retrageri fata de fasia de protectie a frontierei de stat

Nu este cazul.

06.7 - Amplasarea față de aliniament

Cladirile vor fi amplasate la limita aliniamentului sau retrase fata de acesta, dupa cum urmeaza:
in cazul zonelor construite compact, constructiile vor fi amplasate obligatoriu la aliniamentul cladirilor existente;
retragerea constructiilor fata de aliniament este permisa numai daca se respecta coerenta si caracterul fronturilor stradale.

In ambele situatii, autorizatia de construire se emite numai daca inaltimea cladirii nu depaseste distanta masurata, pe orizontala, din orice punct al cladirii fata de cel mai apropiat punct al aliniamentului opus.
Fac exceptie de la prevederi constructiile care au fost cuprinse intr-un plan urbanistic zonal aprobat conform legii.

In sensul prezentului regulament, prin aliniament se intelege limita dintre domeniul privat si domeniul public.

Clădirile vor fi amplasate retrase față limita de proprietate, după cum urmează:

-Pentru cladirea C1 :

- pe latura de Nord si Vest este pe limita de proprietate;
- pe latura Sudica cladirea se va amplasa la min. 9.25m fata de limita de proprietate
- pe latura Vestica cladirea se va amplasa la min. 3.50m fata de limita de proprietate

-Pentru cladirea C2 :

- la min. 3.80m fata de frontul stradal propus(vest)
- pe latura de Nord si Sud cladirea se va amplasa la min. 0.60m fata de limita de proprietate;
- pe latura Estica cladirea se va amplasa la min. 7.80m fata de limita de proprietate

06.8- Amplasarea în interiorul parcelei

Autorizarea executării construcțiilor este permisă numai dacă se respectă:

- a) distanțele minime obligatorii față de limitele laterale și posterioare ale parcelei , conform Codului Civil,
- servitutea de vedere - obligația de a păstra o distanță de minimum 2,00 metri între fațadele cu ferestre sau balcoane ale clădirilor și limita proprietății învecinate , conform art.612 din Codul Civil.
- cu minim 2,00 m fata de limitele laterale

b) distanțele minime necesare intervențiilor în caz de incendiu , stabilite pe baza avizului unității teritoriale de pompieri.


c) accesul ușor al mijloacelor și forțelor de intervenție, la cel puțin o suprafață vitrată În cazul în care accesul mijloacelor de intervenție la a doua fațadă nu este posibil, se asigură trecerea forțelor (personalului de intervenție prin treceri pietonale cu lățime minimă de 1,50 m și înălțime de 1,90 m).

d) -Pentru cladirea C1 :

- pe latura de Nord si Vest este pe limita de proprietate;
- pe latura Sudica cladirea se va amplasa la min. 9.25m fata de limita de proprietate
- pe latura Vestica cladirea se va amplasa la min. 3.50m fata de limita de proprietate

-Pentru cladirea C2 :

- la min. 3.80m fata de frontul stradal propus(vest)
- pe latura de Nord si Sud cladirea se va amplasa la min. 0.60m fata de limita de proprietate;



-pe latura Estica cladirea se va amplasa la min. 7.80m fata de limita de proprietate

Art.07 Reguli cu privire la asigurarea acceselor obligatorii

07.1 - Accese carosabile

Autorizarea executării construcțiilor este permisă numai dacă există posibilități de acces la drumurile publice prin servitute, conform parcelarii. Caracteristicile acceselor la drumurile publice trebuie să permită intervenția mijloacelor de stingere a incendiilor.

Rezolvarea acceselor carosabile pentru toate categoriile de construcții se va face în corelare cu organizarea circulației majore, cu organizarea parcajelor și cu accesul pietonilor.

Vor fi prevăzute:

- alei carosabile și parcaje în interiorul parcelei pentru fiecare locuință;
- accese carosabile pentru locatari;

07.2 - Accese pietonale

Autorizația executării construcțiilor și a amenajărilor de orice fel este permisă numai dacă se asigură accese pietonale, potrivit importanței și destinației construcției.

În sensul prezentului articol, prin accese pietonale se înțelege caile de acces pentru pietoni, dintr-un drum public, care pot fi: trotuare, strazi pietonale, pietonale, precum și orice cale de acces public pe terenuri proprietate publică sau, după caz, pe terenuri proprietate privată gravate de servitutea de trecere publică, potrivit legii sau obiceiului.

Accesele pietonale vor fi conformate astfel încât să permită circulația persoanelor cu handicap și care folosesc mijloace specifice de deplasare.

Se vor respecta, în toate situațiile, prevederile N051/2001, privind accesul persoanelor cu handicap.

Art.8 Reguli cu privire la echiparea edilitara

08.1 - Racordarea la rețelele publice de echipare edilitară existente

Autorizarea executării construcțiilor este permisă numai dacă există posibilitatea racordării de noi consumatori la rețelele existente de apă, la instalațiile de canalizare, de gaz și de energie electrică.

Beneficiarul se obligă să racordeze construcția, potrivit regulilor impuse de consiliul local, la rețeaua de canalizare centralizată publică, atunci când aceasta se va realiza.

08.2 - Realizarea de rețele edilitare

Lucrările de realizare a rețelelor edilitare, de racordare și de branșare al rețeaua edilitară publică se suportă în întregime de investitor sau de beneficiar.

Conform legislației în vigoare, rețelele edilitare publice aparțin domeniului public local.

Cheltuielile pentru lucrările de racordare și branșare care se realizează pe terenurile proprietate privată ale persoanelor fizice sau juridice sunt suportate în întregime de investitorul sau beneficiarul interesat.

Indiferent de forma de finanțare și de executare a rețelelor edilitare, realizarea acestora se va face cu respectarea prevederilor Legii nr.10/ 1995 privind calitatea în construcții, precum și a normativelor tehnice referitoare la categoriile de lucrări specifice.



08.3 - Proprietatea publică asupra rețelelor edilitare

Rețelele edilitare fac parte , alături de rețeaua de drumuri și străzi (cu traseele cărora sunt asociate) din categoria utilităților aflate **în serviciul public**. Terenul pe care sunt amplasate aparține , de regulă, **domeniului public**, iar construirea și întreținerea rețelelor și instalațiilor edilitare publice constituie **lucrări de utilitate publică. Instalațiile și rețelele publice sunt , după caz , în proprietatea statului sau a unităților administrativ-teritoriale.**

Rețelele de alimentare cu energie electrică, gaze , telecomunicații , fac parte din sistemul național și sunt proprietatea publică a statului, indiferent de modul de finanțare.

Lucrările de racordare și branșare la rețelele edilitare publice (apă , canalizare, gaze , termice, energie electrică și telefonie) se suportă în întregime de investitor sau de beneficiar și se execută în urma obținerii avizului autorității administrației publice specializate.

Art.09 - Reguli cu privire la forma si dimensiunile terenurilor pentru constructii

09.1 - Parcelarea

Prin prezentul P.U.Z se propune construirea unei clădiri de locuințe tip condominiu;

Parcela propusă este construibilă deoarece:

- a) se asigură accesul la un drum public;
- b) lățimea parcelei este mai mică decât lungimea și mai mare de 8 m;
- c) asigură echiparea tehnico- edilitară necesară;

09.2 - Înălțimea construcțiilor

Autorizarea executării construcțiilor se face cu respectarea înălțimii medii a clădirilor învecinate și a caracterului zonei, fără ca diferența de înălțime să depășească cu mai mult de două niveluri clădirile imediat învecinate.

Fac excepție de la prevederile alin. (1) construcțiile care au fost cuprinse într-un plan urbanistic zonal, aprobat conform legii.


Regimul de înălțime propus este P+1E cu o înălțime maximă de 10.00 m, măsurată de la cota +/- 0.00 m. Înălțimea maximă se va corela cu retragerile perimetrice ale clădirii propuse.

09.3 - Aspectul exterior al construcțiilor

Autorizarea executării construcțiilor este permisă numai dacă aspectul lor exterior nu contravine funcțiunii acestora și nu distonează cu aspectul general al zonei.

Se vor folosi :

- materiale de construcții durabile;
- finisaje exterioare adecvate funcțiunii;
- culorile în concordanță cu ansamblul urban;
- fațadele și amplasarea golurilor va trebui să fie în concordanță și armonie cu clădirile din zonă.



Art.10 - Reguli cu privire la amplasarea de spatii verzi si imprejmuiri

10.1 - Parcaje

Autorizarea executarii constructiilor care, prin destinatie, necesita spatii de parcare se emite numai daca exista posibilitatea realizarii acestora in afara domeniului public.

Prin exceptie de la prevederile alin. (1), utilizarea domeniului public pentru spatii de parcare se stabileste prin autorizatia de construire de catre delegatiile permanente ale consiliilor judetene sau de catre primari, conform legii.

Suprafetele parcajelor se determina in functie de destinatie si de capacitatea constructiei, conform prezentului regulament.

In incinta, carosabilul va fi de 5.50 m si sunt dispuse minim 40 parcare.

(1 loc parcare/ s.d./max.100 mp -conform H.G. nr.525, * Pentru constructiile comerciale vor fi prevazute locuri de parcare pentru vizitatori, dupa cum urmeaza: * un loc de parcare la 200 mp suprafata desfășurată a constructiei pentru unitati de până la 400 mp;

10.2 - Spatii verzi si plantate

Autorizatia de construire va contine obligatia mentinerii sau crearii de spatii verzi si plantate, in functie de destinatia si de capacitatea constructiei, conform prezentului regulament.

Pentru functiunea dominantă a zonei – locuire – se vor amenaja spatii verzi înierbate în suprafata de minim 35,00 %.

- plantatii pe zone verzi: conifere, Forsitia, gazon

Se vor amenaja zone verzi in partile laterale ale parcelei si in extremitatile zonelor de parcare;

10.3 - Împrejmuiri

Împrejmuirile se vor realiza cu înălțimea maximă 2,00 m, de preferință din gard transparent sau gard viu la frontul stradal, iar pe celelalte limite de proprietate acestea pot fi opace.

III. ZONIFICARE FUNCTIONALA

Zone și subzone funcționale


L - functiune predominanta - zona de locuit

- subzonă predominant rezidențială
- subzonă spatii verzi plantate
- subzonă căi de comunicație rutieră

IV. PREVEDERI LA NIVELUL UNITATILOR SI SUBUNITATILOR FUNCTIONALE

Unitățile teritoriale de referință sunt delimitate de limite fizice existente: axul drumurilor publice, limite parcele.

Unităților teritoriale de referință li se aplică atât prescripțiile prevăzute la cap. 1 "Dispoziții generale", cât și prescripțiile prevăzute în "Regulamentul de urbanism la nivelul unităților teritoriale de referință".



Bilanț teritorial în zona studiată:

Pentru terenul studiat prin P.U.Z. nu se recomandă subzonificări.

Subzona UTR 24 – subzona predominant rezidentiala cu cladiri de tip rural(S = 3724 mp)

- P.O.T. 40,00 %
- C.U.T. 0,9
- Regim maxim de înălțime P+1E
- Spațiu verde minim 35.00 %

REGLEMENTĂRI CONSTRUCȚII LOCUINTE COLECTIVE SI FUNCTIUNI COMPLEMENTARE

Funcțiuni permise:

- funcțiune dominantă: **ansamblu de locuințe tip condominiu, P+ 1 ;**

Funcțiuni interzise:

- construcții pentru activități de producție industrială sau agrozootehnică și de depozitare, care prin specificul lor generează noxe, fum, miros neadecvat, depozitare deșeuri toxice, industrie poluantă
- comerț, alimentație publică

Regim de înălțime:

- se vor autoriza construcții pentru funcțiunea locuințe colective, cu un regim de înălțime maxim P+1E cu înălțimea maximă de 10.00 m măsurate față de cota ± 0,00 (+106,14 NMN)

Regim de aliniere:

- aliniamentul la frontul stradal – cladirea se va amplasa pe limita de proprietate
- -Pentru cladirea C1 :
 - pe latura de Nord si Vest este pe limita de proprietate;
 - pe latura Sudica cladirea se va amplasa la min. 9.25m fata de limita de proprietate
 - pe latura Vestica cladirea se va amplasa la min. 3.50m fata de limita de proprietate
- Pentru cladirea C2 :
 - la min. 3.80m fata de frontul stradal propus(vest)
 - pe latura de Nord si Sud cladirea se va amplasa la min. 0.60m fata de limita de proprietate;
 - pe latura Estica cladirea se va amplasa la min. 7.80m fata de limita de proprietate

Parcarea autovehiculelor

- nu se vor autoriza decât acele construcții care vor avea asigurate locurile de parcare în interiorul incintei cu propuneri. Parcarea autovehiculelor pe spațiile verzi este interzisă
- vor fi prevăzute minim 40 parcari.

Plantații

- plantații zone verzi amenajate: tuia, conifere, Forsitia
- min. 35.00%

Indicatori de utilizare a terenului:

- P.O.T. 40,00 %
- C.U.T. 0,8



SUBUNITATI:

L - UNITATEA PRINCIPALA LOCUINTA COLECTIVA TIP CONDOMINIU

Cc - CAROSABIL

P - PARCARI IN INCINTA

SP - SPAȚII VERZI AMENAJATE

TE - CULOAR TEHNICO- EDILITAR

V. UNITĂȚI TERITORIALE DE REFERINȚĂ

În cadrul Planului Urbanistic Zonal unitățile teritoriale de referință s-au delimitat după criteriile de omogenitate morfologică și funcțională, ținând cont de limite cadastrale și principalele căi de comunicație.

VI. CONCLUZII - MASURI IN CONTINUARE

Soluția urbanistică adoptată reglementează din punct de vedere urbanistic zona studiată în prezenta documentație.

Certificatul de Urbanism care se va elibera pentru faza Autorizație de Construire va cuprinde elementele obligatorii din Regulamentul Local de Urbanism.

Se recomandă centralizarea informațiilor referitoare la operațiile ce vor urma aprobării Planului Urbanistic Zonal și introducerea lor în baza de date existentă, în scopul corelării și menținerii la zi a situației din zonă.

Intocmit,
arh. Zubcu Mihai

Sef de proiect,
arh. Dorin CRAINIC