



SITUATIE EXISTENTA SC. 1:1000





STUDIU DE OPORTUNITATE CONSTRUIRE LOCUINTE

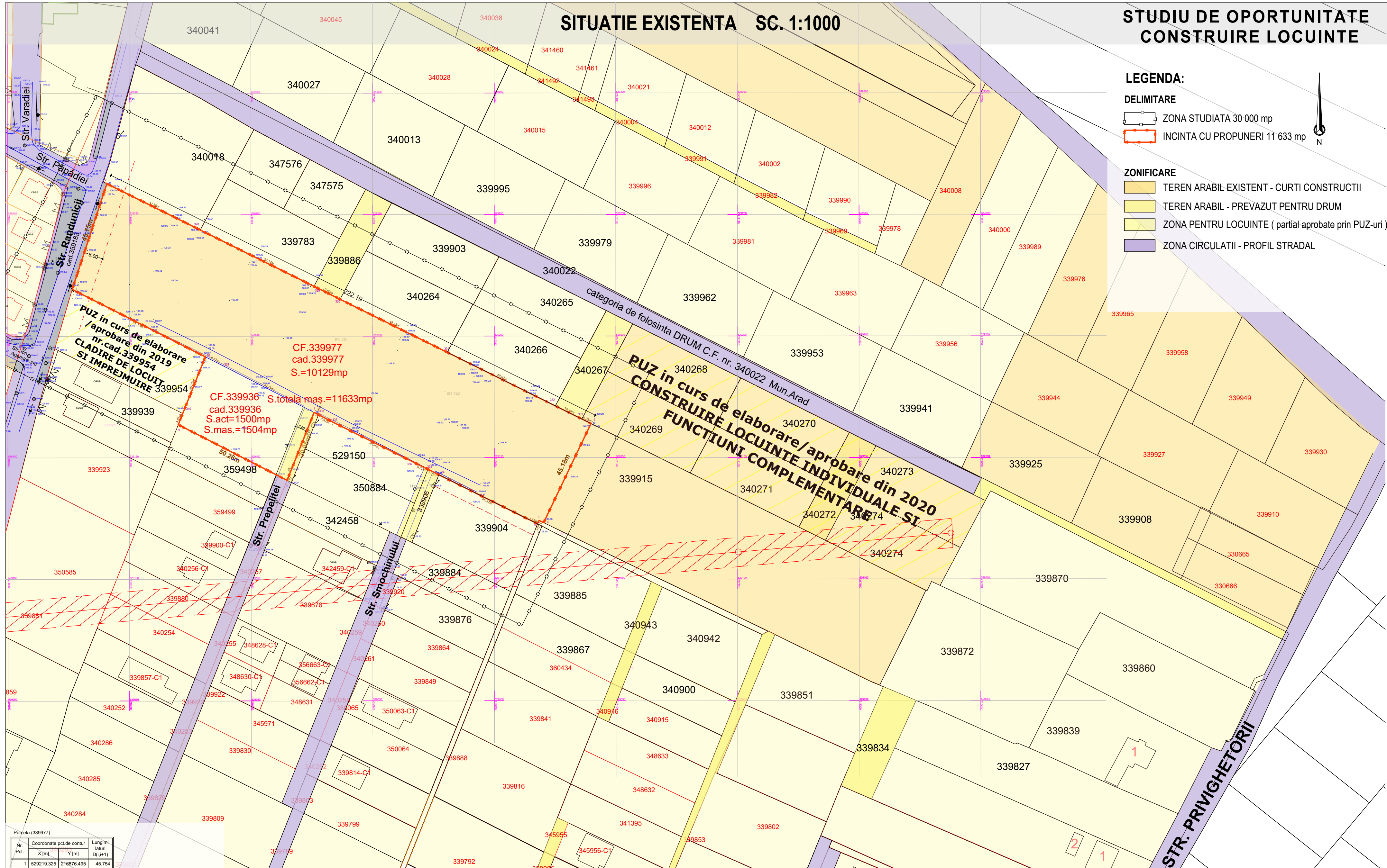
LEGENDA:

DELIMITARE

-  ZONA STUDIATA 30 000 mp
-  INCINTA CU PROPUNERI 11 633 mp

ZONIFICARE

-  TEREN ARABIL EXISTENT - CURTI CONSTRUCTII
-  TEREN ARABIL - PREVAZUT PENTRU DRUM
-  ZONA PENTRU LOCUINTE (partial aprobate prin PUZ-uri)
-  ZONA CIRCULATII - PROFIL STRADAL



Parcela (339977)



Nr. Pct.	Coordonate pct.de contur	Lungimi laturi D(j,i+1)	
	X [m]	Y [m]	
1	529219.325	216876.495	45.754
2	529262.796	216890.768	42.863
328	529243.735	216929.160	52.167
329	529220.537	216975.885	12.001
330	529215.201	216986.634	49.151
331	529193.344	217030.658	49.615
332	529171.281	217075.098	12.158
333	529165.874	217085.988	4.230
3	529163.993	217089.777	45.185
4	529123.240	217070.262	2.097
5	529124.154	217068.375	1.531
6	529122.743	217067.780	45.345
334	529142.957	217027.190	5.017
335	529145.194	217022.699	5.017
336	529147.431	217018.208	38.350
337	529164.527	216983.879	6.924
338	529167.692	216977.721	2.012
7	529168.811	216975.931	42.085
339	529187.845	216938.498	8.170
10	529191.544	216931.213	61.368

S(339977)=10129.00mp P=531.041m

Parcela (339936)

Nr. Pct.	Coordonate pct.de contur	Lungimi laturi D(j,i+1)	
	X [m]	Y [m]	
7	529168.811	216975.931	30.047
8	529140.705	216964.793	50.256
9	529163.638	216920.075	4.954
340	529168.240	216921.910	25.092
10	529191.544	216931.213	8.170
339	529187.845	216938.498	42.085

S(339936)=1504.18mp P=160.604m

 STACONS proiectare & consultanta <small>Interconformitate nr. 5 Anul CP 30103 Nr. 0207/2008 Nr. 0207/2008 www.stacons.ro</small>		 ISO 9001 : 2015	Beneficiar: SC ME.BA ERIK HOUSE SRL PUSCAS FLORIN-IOAN BACIS FILIMON-GHEORGHE BACIS CAMELIA-IOSANA	Nr. proiect: 38/2022
SPECIFICATIE SEF PROIECT PROIECTAT DESENAT	NUME arh.Crainic Dorin Paul arh.stag.Golban Nicoleta arh.stag.Golban Nicoleta	SEMNATURA 	Scara: 1:1000 Format: A3 Data: MAI 2022	Faza: S.O. Planşa nr.: 02 URB
Titlu proiect: Elaborare PUZ si RLU "CONSTRUIRE LOCUINTE INDIVIDUALE" Jud.Arad, Loc.Arad, str. Randunicii, nr.FN CF.nr.339977; CF.nr.339936			Titlu planşa: SITUATIE EXISTENTA	